

рег. номер 110770104 от 16.03.2010 в СРО-П-115-18012010

рег. номер 23 от 19.08.2009 в СРО-И-023-14012010

Заказчик - ФКУ «Ространсmodernизация»

**«Комплексное развитие Новороссийского транспортного узла
(Краснодарский край)»**

**Строительство железнодорожных парков и развитие
железнодорожной станции Новороссийск Северо-Кавказской
железнодорожной дороги**

**ВНЕСЕНИЕ ИЗМЕНЕНИЙ В ДОКУМЕНТАЦИЮ ПО
ПЛАНИРОВКЕ ТЕРРИТОРИИ**

**(проект планировки территории, проект межевания территории),
подлежащей застройке железнодорожными парками и развитию
железнодорожной станции Новороссийск Северо-Кавказской железной
дороги в рамках реализации проекта «Комплексное развитие
Новороссийского транспортного узла (Краснодарский край)»,
утверждённую распоряжением Федерального агентства железнодорожного
транспорта от 04.10.2013 №ВЧ-31-р с изменениями, внесенными
распоряжением Федерального агентства железнодорожного транспорта от
15.06.2017 №ВЧ-40-р**

ПРОЕКТ МЕЖЕВАНИЯ ТЕРРИТОРИИ

**Основная часть проекта межевания территории
Раздел 2. «Проект межевания территории. Текстовая часть»**

РТМ-014/22-ПМ-ОЧ-2

Том 6

рег. номер 110770104 от 16.03.2010 в СРО-П-115-18012010
рег. номер 23 от 19.08.2009 в СРО-И-023-14012010

Заказчик - ФКУ «Ространсmodernизация»

**«Комплексное развитие Новороссийского транспортного узла
(Краснодарский край)»**

**Строительство железнодорожных парков и развитие
железнодорожной станции Новороссийск Северо-Кавказской
железной дороги**

**ВНЕСЕНИЕ ИЗМЕНЕНИЙ В ДОКУМЕНТАЦИЮ ПО
ПЛАНИРОВКЕ ТЕРРИТОРИИ**

(проект планировки территории, проект межевания территории),
подлежащей застройке железнодорожными парками и развитию
железнодорожной станции Новороссийск Северо-Кавказской железной
дороги в рамках реализации проекта «Комплексное развитие
Новороссийского транспортного узла (Краснодарский край)»,
утверждённую распоряжением Федерального агентства железнодорожного
транспорта от 04.10.2013 №ВЧ-31-р с изменениями, внесенными
распоряжением Федерального агентства железнодорожного транспорта от
15.06.2017 №ВЧ-40-р

ПРОЕКТ МЕЖЕВАНИЯ ТЕРРИТОРИИ

**Основная часть проекта межевания территории
Раздел 2. «Проект межевания территории. Текстовая часть»**

РТМ-014/22-ПМ-ОЧ-2

Том 6

Руководитель обособленного
подразделения

А.Н. Назаренко

Главный инженер проекта

Д.Н. Бордунов



Общество с ограниченной ответственностью

Свидетельство №СРО-П-218-15012021 от 16.06.2021

Заказчик – АО «БТС-МОСТ»

**«Комплексное развитие Новороссийского транспортного узла
(Краснодарский край)»**

**Строительство железнодорожных парков и развитие
железнодорожной станции Новороссийск Северо-Кавказской
железной дороги**

**ВНЕСЕНИЕ ИЗМЕНЕНИЙ В ДОКУМЕНТАЦИЮ ПО
ПЛАНИРОВКЕ ТЕРРИТОРИИ**

**(проект планировки территории, проект межевания территории),
подлежащей застройке железнодорожными парками и развитию
железнодорожной станции Новороссийск Северо-Кавказской железной
дороги в рамках реализации проекта «Комплексное развитие
Новороссийского транспортного узла (Краснодарский край)»,
утверждённую распоряжением Федерального агентства
железнодорожного транспорта от 04.10.2013 №ВЧ-31-р с изменениями,
внесенными распоряжением Федерального агентства железнодорожного
транспорта от 15.06.2017 №ВЧ-40-р**

ПРОЕКТ МЕЖЕВАНИЯ ТЕРРИТОРИИ

**Основная часть проекта межевания территории
Раздел 2. «Проект межевания территории. Текстовая часть»**

РТМ-014/22-ПМ-ОЧ-2

Том 6

Главный инженер

Главный инженер проекта



А.Н. Жуков

И.В. Мартынов

2023

Взам. инв.	
Подпись и дата	
Инв. № подл.	

**«Комплексное развитие Новороссийского транспортного узла
(Краснодарский край)»**

**Строительство железнодорожных парков и развитие железнодорожной
станции Новороссийск Северо-Кавказской железной дороги**

**ВНЕСЕНИЕ ИЗМЕНЕНИЙ В ДОКУМЕНТАЦИЮ ПО ПЛАНИРОВКЕ
ТЕРРИТОРИИ**

**(проект планировки территории, проект межевания территории),
подлежащей застройке железнодорожными парками и развитию
железнодорожной станции Новороссийск Северо-Кавказской железной
дороги в рамках реализации проекта «Комплексное развитие
Новороссийского транспортного узла (Краснодарский край)»,
утверждённую распоряжением Федерального агентства
железнодорожного транспорта от 04.10.2013 №ВЧ-31-р с изменениями,
внесенными распоряжением Федерального агентства железнодорожного
транспорта от 15.06.2017 №ВЧ-40-р**

ПРОЕКТ МЕЖЕВАНИЯ ТЕРРИТОРИИ

Основная часть проекта межевания территории

Раздел 2. «Проект межевания территории. Текстовая часть»

РТМ-014/22-ПМ-ОЧ-2

Том 6

Заказчик:	ООО «ТрансПроект»
Исполнитель:	ООО «КРТ Система»

Генеральный директор

А.В. Сердюков

Исполнительный директор

Р.В. Ломакин



Санкт-Петербург

2023

Состав документации по планировке территории

№ тома, части	Шифр	Наименование	Примечания
ПРОЕКТ ПЛАНИРОВКИ ТЕРРИТОРИИ			
Основная часть проекта планировки территории			
<i>Графическая часть</i>			
Том 1 Книга 1	РТМ-014/22-ПП-ОЧ-1.1	Проект планировки территории. Графическая часть. Чертеж красных линий	
Том 1 Книга 2	РТМ-014/22-ПП-ОЧ-1.2	Проект планировки территории. Графическая часть. Чертеж границ зон планируемого размещения линейных объектов. Чертеж границ зон планируемого размещения линейных объектов, подлежащих реконструкции в связи с изменением их местоположения	
<i>Положение о размещении линейных объектов</i>			
Том 2	РТМ-014/22-ПП-ОЧ-2	Проект планировки территории. Положение о размещении линейных объектов	
Материалы по обоснованию проекта планировки территории			
<i>Графическая часть</i>			
Том 3 Книга 1	РТМ-014/22-ПП-МО-1.1	Материалы по обоснованию проекта планировки территории. Графическая часть. Схема расположения элементов планировочной структуры. Схема использования территории в период подготовки проекта планировки территории	
Том 3 Книга 2	РТМ-014/22-ПП-МО-1.2	Материалы по обоснованию проекта планировки территории. Графическая часть. Схема организации улично-дорожной сети и движения транспорта	
Том 3 Книга 3	РТМ-014/22-ПП-МО-1.3	Материалы по обоснованию проекта планировки территории. Графическая часть. Схема вертикальной планировки территории, инженерной подготовки и инженерной защиты территории	

РТМ-014/22-ДПТ								
Изм.	Кол.уч.	Лист	№ док	Подпись	Дата			
Состав документации по планировке территории						Стадия	Лист	Листов
						ДПТ	1	2
Рук. отдела	Божук			<i>Божук</i>	03.2023	ООО «КРТ Система»		
Нормоконтроль	Косынкина			<i>Косынкина</i>	03.2023			

Том 3 Книга 4	РТМ-014/22-ПП-МО-1.4	Материалы по обоснованию проекта планировки территории. Графическая часть. Схема границ зон с особыми условиями использования территорий, особо охраняемых природных территорий, лесничеств. Схема границ территорий объектов культурного наследия	
Том 3 Книга 5	РТМ-014/22-ПП-МО-1.5	Материалы по обоснованию проекта планировки территории. Графическая часть. Схема границ территорий, подверженных риску возникновения чрезвычайных ситуаций природного и техногенного характера	
Том 3 Книга 6	РТМ-014/22-ПП-МО-1.6	Материалы по обоснованию проекта планировки территории. Графическая часть. Схема конструктивных и планировочных решений	
<i>Пояснительная записка</i>			
Том 4	РТМ-014/22-ПП-МО-2	Материалы по обоснованию проекта планировки территории. Пояснительная записка	
ПРОЕКТ МЕЖЕВАНИЯ ТЕРРИТОРИИ			
Основная часть проекта межевания территории			
<i>Графическая часть</i>			
Том 5	РТМ-014/22-ПМ-ОЧ-1	Проект межевания территории. Графическая часть	
<i>Текстовая часть</i>			
Том 6	РТМ-014/22-ПМ-ОЧ-2	Проект межевания территории. Текстовая часть	
Материалы по обоснованию проекта межевания территории			
<i>Графическая часть</i>			
Том 7	РТМ-014/22-ПМ-МО-1	Материалы по обоснованию проекта межевания территории. Графическая часть	
<i>Текстовая часть</i>			
Том 8	РТМ-014/22-ПМ-МО-2	Материалы по обоснованию проекта межевания территории. Пояснительная записка	

						РТМ-014/22-ДПТ	Лист
Изм.	Кол.уч.	Лист	№ док	Подпись	Дата		2

Содержание

№ п/п	Наименование	№ стр.
1.	Пояснительная записка	8
2.	Приложение 1. Перечень образуемых земельных участков (частей земельных участков) в границах зоны планируемого размещения линейных объектов (железнодорожных парков и железнодорожных станций федерального значения на период эксплуатации) и в границах территории, необходимой для обеспечения строительства (железнодорожных парков и железнодорожной станции федерального значения)	-
3.	Приложение 2. Перечень существующих земельных участков, расположенных в границах зоны планируемого размещения линейных объектов (железнодорожных парков и железнодорожных станций федерального значения на период эксплуатации)	-
4.	Приложение 3. Перечень кадастровых номеров существующих земельных участков, на которых линейный объект может быть размещен на условиях сервитута, публичного сервитута в границах зоны планируемого размещения линейных объектов (железнодорожных парков и железнодорожных станций федерального значения на период эксплуатации) и в границах территории, необходимой для обеспечения строительства (железнодорожных парков и железнодорожной станции федерального значения)	-
5.	Приложение 4. Перечень земельных участков, в отношении которых предполагается изъятие для государственных нужд	-
6.	Приложение 5. Перечень кадастровых номеров существующих земельных участков, на которых линейный объект может быть размещен на условиях сервитута, публичного сервитута в границах зон планируемого размещения линейных объектов, подлежащих реконструкции в связи с изменением их местоположения (железнодорожных путей необщего пользования, инженерных сетей на период реконструкции и эксплуатации)	-
7.	Приложение 6. Перечни координат характерных точек образуемых земельных участков (частей земельных участков) в границах зоны планируемого размещения линейных объектов (железнодорожных парков и железнодорожных станций федерального значения на период эксплуатации) и в границах территории, необходимой для	-

Взам. инв. №	Подпись и дата

РТМ-014/22-ПМ-ОЧ-2					
Изм.	Кол.уч	Лист	№док	Подп.	Дата
Разработал	Асташкина			<i>Асташкина</i>	03.2023
Проверил	Матвеев			<i>Матвеев</i>	03.2023
Рук.отдела	Седова			<i>Седова</i>	03.2023
Н. контр.	Кутдусова			<i>Кутдусова</i>	03.2023

Содержание

Стадия	Лист	Листов
ДПТ	1	2
ООО «КРТ Система»		

№ п/п	Наименование	№ стр.
	обеспечения строительства (железнодорожных парков и железнодорожной станции федерального значения)	
8.	Приложение 7. Перечень координат характерных точек границ территории, применительно к которой осуществляется подготовка проекта межевания	-
9.	Приложение 8. Характеристики образуемых лесных участков (частей лесных участков)	-
10.	Приложение 9. Перечень существующих объектов капитального строительства, предполагаемых к изъятию для государственных нужд	-
11.	Приложение 10. Перечень кадастровых номеров существующих земельных участков, на которых линейный объект может быть размещен на условиях публичного сервитута в границах зон планируемого размещения линейных объектов (железнодорожных парков и железнодорожных станций федерального значения на период эксплуатации) до проведения процедуры изъятия для государственных нужд	-

Инв. № подл.	Подпись и дата	Взам. инв. №							Лист
			РТМ-014/22-ПМ-ОЧ-2						2
Изм.	Кол.уч	Лист	№ док	Подп.	Дата				

ВВЕДЕНИЕ

Настоящим проектом предусматривается внесение изменений в документацию по планировке территории (проект планировки территории, проект межевания территории), в рамках реализации проекта «Комплексное развитие Новороссийского транспортного узла (Краснодарский край)», утвержденную распоряжением Федерального агентства железнодорожного транспорта от 04.10.2013 №ВЧ-31-р с изменениями, внесенными распоряжением Федерального агентства железнодорожного транспорта от 15.06.2017 №ВЧ-40-р.

Внесение изменений осуществляется на основании Распоряжения Федерального агентства железнодорожного транспорта (РОСЖЕЛДОР) от 19.02.2021 № АИ-44-р «О подготовке изменений в документацию по планировке территории (проекта планировки территории, проекта межевания территории), подлежащей застройке железнодорожными парками и развитию железнодорожной станции Новороссийск Северо-Кавказской железной дороги в рамках реализации проекта «Комплексное развитие Новороссийского транспортного узла «Краснодарский край)»».

Разработка проекта межевания территории выполнена в соответствии с требованиями статей 41, 43 и 45 Градостроительного кодекса Российской Федерации, Постановления Правительства РФ от 12.05.2017 №564 «Об утверждении Положения о составе и содержании документации по планировке территории, предусматривающей размещение одного или нескольких линейных объектов», а также задания на подготовку документации по планировке территории.

Цель разработки проекта межевания территории – формирование земельных участков под объекты транспортной инфраструктуры и инженерных коммуникаций, установление границ сервитутов, публичных сервитутов, необходимых на период строительства и эксплуатации объекта транспортной инфраструктуры и период реконструкции и эксплуатации инженерных коммуникаций.

Для определения состава земельных участков, подлежащих межеванию в рамках проекта, использовались данные, предоставленные ФГБУ «ФКП «Росреестра» по Краснодарскому краю. Выписки из Единого государственного реестра недвижимости представлены в электронной версии документации по планировке территории.

						РТМ-014/22-ПМ-ОЧ-2			
Изм.	Кол.уч	Лист	№док	Подп.	Дата	Пояснительная записка	Стадия	Лист	Листов
Разработал		Асташкина		<i>Асташкина</i>	03.2023		ДПТ	1	18
Проверил		Матвеев		<i>Матвеев</i>	03.2023				
Рук.отдела		Седова		<i>Седова</i>	03.2023				
Н. контр.		Кутдусова		<i>Кутдусова</i>	03.2023				
							ООО «КРТ Система»		

ПРОЕКТНЫЕ ПРЕДЛОЖЕНИЯ ПО МЕЖЕВАНИЮ ТЕРРИТОРИИ

1. Перечень образуемых земельных участков

Территория планируемого размещения линейного объекта (железнодорожных парков и железнодорожной станции федерального значения) расположена в границах населенных пунктов г. Новороссийск, с. Кирилловка, с. Гайдук, а также за границами населенных пунктов на территории муниципального образования город Новороссийск.

Общие проектные предложения по межеванию территории в рамках реализации Объекта представлены в Таблице 1.

Таблица 1

№ п/п	Содержание показателя	Площадь (га)	Количество земельных участков (шт.)
1	Всего земельных участков в ЗРО, в том числе:	182,1412	379
<i>1.1</i>	<i>- земельных участков в отношении которых права ФКУ «Ространсmodernизация» оформлены, в том числе:</i>	<i>38,7492</i>	<i>110</i>
<i>1.2</i>	<i>- земельных участков (частей земельных участков), в отношении которых права ФКУ «Ространсmodernизация» подлежат оформлению, в том числе:</i>	<i>16,4891</i>	<i>168</i>
	- земельные участки существующей полосы отвода ОАО «РЖД»	1,2326	13
	- земельные участки, подлежащие оформлению из состава земель, находящихся в государственной или неразграниченной собственности	3,8616	55
	- земельные участки, подлежащие разделу без проведения процедуры изъятия	0,5480	22
	- земельные участки, подлежащие изъятию для государственных нужд	9,0459	68
	- земельные участки из состава земель лесного фонда, подлежащие переводу в земли промышленности	0,7432	5
	- части земельных участков из состава земель лесного фонда, подлежащие оформлению без изменения их категории	1,0578	5
<i>1.3</i>	<i>- сервитутов, публичных сервитутов, подлежащих установлению</i>	<i>126,9029</i>	<i>101</i>
	- земельные участки, в отношении которых предусмотрено установление публичных сервитутов в порядке п. 1 ст. 39.37. Земельного кодекса РФ	5,6022	74

	- земельные участки, в отношении которых предусмотрено установление сервитутов в порядке ст. 274 Гражданского кодекса РФ	121,3007	27
2	Земельные участки, в отношении которых предусмотрено установление публичных сервитутов в порядке ч. 5 ст. 4 Федерального закона от 31.07.2020 № 254-ФЗ (до проведения процедуры изъятия)	9,0459	68
3	Всего земельных участков, в отношении которых предусмотрено их временное использование на период строительства Объекта, в том числе:	15,6263	70
	на праве публичного сервитута	15,5110	67
	на ином праве	0,1153	3
4	Всего земельных участков, в отношении которых предусмотрено их использование для целей реконструкции инженерных коммуникаций, в том числе:	8,8771	118
	на праве публичного сервитута	8,8771	118
	на ином праве	-	-
5	Всего земельных участков, в отношении которых предусмотрено их использование для целей реконструкции железнодорожных путей необщего пользования, в том числе:	3,7030	22
	на праве публичного сервитута	-	-
	на ином праве	3,7030	22
6	Всего подлежит формированию земельных участков, частей земельных участков, в том числе:	13,7660	131
	- земельные участки, подлежащие оформлению из состава земель, находящихся в государственной или неразграниченной собственности	3,9769	58
	- земельные участки, подлежащие изъятию для государственных нужд	9,0459	68
	- земельные участки из состава земель лесного фонда подлежащие переводу в земли промышленности	0,7432	5

Площадь земельных участков в границах зоны планируемого размещения линейного объекта железнодорожных парков и железнодорожных станций федерального значения на период эксплуатации (постоянный отвод) составляет 182,1412 га, из них:

- площадь земельных участков железной дороги ранее оформленных в рамках реализации Проекта (на основании ранее утвержденной документации по планировке территории) – 38,7492 га;
- площадь земельных участков, в отношении которых дополнительно требуется оформление прав – 6,1391 га;
- площадь образуемых земельных участков составляет 9,2922 га;
- площадь планируемых к установлению сервитутов, публичных сервитутов, частей земельных участков для размещения инженерных сетей составляет 6,6600 га;
- площадь планируемых к установлению сервитутов, частей земельных участков в отношении земельных участков железной дороги ОАО «РЖД» составляет 121,3007 га.

Площадь земельных участков в границах территории, необходимой для обеспечения строительства (железнодорожных парков и железнодорожной станции федерального значения) составляет 15,6263 га, из них:

- площадь образуемых земельных участков составляет 0,1153 га;
- площадь планируемых к установлению сервитутов, публичных сервитутов составляет 15,5110 га.

В случае снятия с кадастрового учета какого-либо существующего земельного участка, в отношении которого проектом межевания территории предусмотрено проведение кадастровых работ по разделу, необходимо:

- в месте раздела данного земельного участка предусмотреть образование земельного участка из государственной или муниципальной собственности.

В случае невозможности обработки программным обеспечением Росреестра точности координат образуемых земельных участков, кадастровый инженер имеет право произвести смещение, удаление, добавление характерной точки для исключения наложений, которые формирует программное обеспечение Росреестра. Площади и координаты образуемых земельных участков могут быть уточнены при выполнении кадастровых работ, при этом площадь образуемого земельного участка, указанного в межевом плане, не должна отличаться от площади такого земельного участка, указанной в настоящем проекте межевания территории более чем на десять процентов.

При необходимости, все образуемые земельные участки с одинаковыми

						РТМ-014/22-ПМ-ОЧ-2	Лист
Изм.	Кол.уч	Лист	№док	Подп.	Дата		4

планируемыми характеристиками могут быть сформированы кадастровым инженером как многоконтурные, границы которых представляют собой совокупность контуров, отделенных друг от друга иными земельными участками или землями.

В границах зоны планируемого размещения линейного объекта (железнодорожных парков и железнодорожной станции федерального значения на период эксплуатации) и в границах территории, необходимой для обеспечения строительства (железнодорожных парков и железнодорожной станции федерального значения) необходимо образование 131 земельного участка (частей земельных участков) общей площадью 10,4653 га, из них:

- 63 земельных участка, общей площадью 4,6874 га, образуемых путем раздела;
- 5 земельных (лесных) участков, общей площадью 0,7432 га, образуемых путем раздела;
- 5 частей земельных (лесных) участков, общей площадью 1,0578 га;
- 58 земельных участков, общей площадью 3,9769 га, образуемых из земель, находящихся в государственной или муниципальной собственности. Из них 55 земельных участков, общей площадью 3,8616 га образуются в границах зоны планируемого размещения линейного объекта (железнодорожных парков и железнодорожной станции федерального значения на период эксплуатации), 3 земельных участка, общей площадью 0,1153 га образуются в границах территории, необходимой для обеспечения строительства (железнодорожных парков и железнодорожной станции федерального значения).

Перечень указанных образуемых и (или) изменяемых земельных участков (частей земельных участков) приведен в Приложении 1 основной части проекта межевания территории в Томе 6 РТМ-014/22-ПМ-ОЧ-2.

Кроме того, в границах зон планируемого размещения линейного объекта (железнодорожных парков и железнодорожной станции федерального значения на период эксплуатации), полностью или частично расположены 183 земельных участка общей площадью 166,1532 га, из них:

- 110 существующих земельных участков железной дороги, ранее оформленных в рамках реализации проекта (на основании ранее утвержденной документацией по планировке территории), общей площадью в границах работ 38,7492 га, в отношении которых проектом межевания не предусмотрено проведение кадастровых работ либо предусмотрено изменение их характеристик;
- 13 существующих земельных участков общей площадью в границах работ 1,2326 га, в отношении которых проектом межевания не предусмотрено проведение кадастровых работ либо предусмотрено изменение их характеристик, а также для которых

						РТМ-014/22-ПМ-ОЧ-2	Лист
Изм.	Кол.уч	Лист	№док	Подп.	Дата		5

23:47:0112003:535, 23:47:0112003:536 и 23:47:0109008:1350, 23:47:0109008:1349, соответственно. Процедура снятия исходных земельных участков с кадастрового учета будет проведена после оформления прав на образованные земельные участки. В связи с этим, в проекте межевания территории земельные участки с кадастровыми номерами 23:47:0112003:535 и 23:47:0109008:1350 в границах зоны планируемого размещения линейных объектов учтены как существующие земельные участки железной дороги ранее оформленные в рамках реализации проекта, а земельные участки с кадастровыми номерами 23:47:0112003:536 и 23:47:0109008:1349 предусмотрены к разделу и (или) изъятию для государственных нужд в связи с увеличением границ зоны планируемого размещения линейных объектов.

Границы земельного участка с кадастровым номером 23:47:0106064:51, входящего в состав единого землепользования с кадастровым номером 23:47:0000000:10 и находящегося в аренде ОАО «РЖД», не установлены в соответствии с требованиями земельного законодательства, в Едином государственном реестре недвижимости (далее — ЕГРН) отсутствуют сведения о координатах характерных точек его границ. Границы указанного земельного участка, ранее отображаемые в Государственном кадастре недвижимости, в котором сведения хранились до 01.2017, имели особые отметки о пересечении границ фактических землепользований, которые предназначены для использования физическими лицами в качестве личного подсобного хозяйства или индивидуального жилищного строительства, в том числе сведения о которых на данный момент также содержатся в ЕГРН. Учитывая фактическое и планируемое размещение объектов инфраструктуры железнодорожного транспорта, требуется исправление реестровой ошибки в местоположении границ земельного участка с кадастровым номером 23:47:0106064:51 с уменьшением его площади по границам фактических землепользований. Кроме того, в связи с отсутствием необходимости занятия территорий вышеуказанных земельных участков физических лиц, такие землепользования исключены из полосы отвода Объекта.

Перечень координат земельного участка с кадастровым номером 23:47:0106064:51, в отношении которого предполагается проведение процедуры исправления реестровой ошибки или уточнения местоположения его границ приведен в Таблице 2.

						РТМ-014/22-ПМ-ОЧ-2	Лист
							7
Изм.	Кол.уч	Лист	№док	Подп.	Дата		

Таблица 2

Система координат МСК 23 (зона 1)

Перечень координат характерных точек границ земельного участка 23:47:0106064:51 (ЕЗ 23:47:0000000:10) площадью 27799 кв. м

№ точки	X, м	Y, м
1	448541,45	1280046,44
2	448577,91	1280095,98
3	448577,90	1280095,99
4	448517,17	1280150,46
5	448487,62	1280174,44
6	448421,15	1280228,38
7	448394,15	1280250,27
8	448305,02	1280303,91
9	448272,77	1280315,08
10	448209,40	1280340,14
11	448122,61	1280387,39
12	448121,60	1280386,64
13	448121,55	1280386,68
14	448108,47	1280376,90
15	448084,65	1280391,88
16	448063,27	1280376,18
17	448106,94	1280352,01
18	448194,44	1280305,24
19	448203,61	1280298,40
20	448269,15	1280249,52
21	448279,71	1280259,16
22	448280,70	1280260,08
23	448295,33	1280249,72
24	448298,18	1280252,40
25	448301,38	1280250,77
26	448313,08	1280238,86
27	448319,49	1280236,99
28	448320,03	1280237,81
29	448321,19	1280237,05
30	448324,24	1280235,33
31	448328,94	1280231,32
32	448329,63	1280231,80
33	448339,63	1280222,01
34	448339,68	1280222,08
35	448342,84	1280225,98
36	448354,77	1280215,95
37	448355,90	1280217,13
38	448376,00	1280199,79

39	448380,40	1280203,90
40	448386,41	1280199,26
41	448379,88	1280192,96
42	448391,46	1280181,45
43	448403,22	1280169,96
44	448407,75	1280165,10
45	448414,56	1280171,57
46	448421,81	1280164,96
47	448422,78	1280165,68
48	448428,39	1280162,06
49	448425,41	1280159,28
50	448440,17	1280145,65
51	448444,36	1280149,96
52	448459,24	1280134,95
53	448457,12	1280132,79
54	448459,36	1280130,53
55	448465,19	1280123,59
56	448467,73	1280120,84
57	448469,27	1280119,45
58	448474,18	1280114,48
59	448475,10	1280113,46
60	448477,15	1280111,38
61	448474,62	1280108,89
62	448483,81	1280099,17
63	448485,12	1280100,37
64	448488,79	1280096,68
65	448491,24	1280084,07
66	448491,21	1280083,89
67	448497,48	1280079,25
68	448500,59	1280085,58
69	448502,62	1280090,48
70	448503,61	1280091,25
71	448509,08	1280088,43
72	448526,18	1280072,26
73	448535,60	1280061,39
74	448531,63	1280057,96
75	448533,00	1280056,32
1	448541,45	1280046,44

Перечень координат характерных точек границ образуемой части земельного участка 23:47:0112003:37 (ЕЗ 23:47:0000000:12) площадью 725 кв.м

1	445958,53	1281246,84
2	445963,59	1281250,61
3	445955,49	1281261,38
4	445948,92	1281270,57
5	445948,44	1281270,11
6	445945,88	1281274,62
7	445945,79	1281275,35
8	445942,72	1281280,13
9	445942,97	1281280,33
10	445934,82	1281291,84
11	445925,97	1281304,53
12	445917,10	1281317,20
13	445908,09	1281329,99
14	445896,87	1281345,90
15	445892,82	1281351,66
16	445889,88	1281349,27
17	445910,23	1281326,27
18	445924,94	1281299,00
19	445938,75	1281275,02
20	445950,26	1281258,30
1	445958,53	1281246,84

Сведения об отнесении или не отнесении образуемых земельных участков к территориям общего пользования приведены в Приложении 1 основной части проекта межевания территории в Томе 6 РТМ-014/22-ПМ-ОЧ-2.

В соответствии с п. 4 ст. 36 Градостроительного кодекса РФ, действие градостроительных регламентов не распространяется на земельные участки, предназначенные для размещения линейных объектов и (или) занятые линейными объектами, в связи с чем линии отступа от красных линий (линии регулирования застройки) не устанавливаются.

2. Сведения об отнесении образуемого земельного участка к определенной категории земель (в том числе в случае, если земельный участок в связи с размещением линейного объекта подлежит отнесению к определенной категории земель в силу закона без необходимости принятия решения о переводе земельного участка из состава земель этой категории в другую) или сведения о необходимости перевода земельного участка из состава земель одной категории в другую

Предусмотренным к образованию земельным участкам в рамках реализации проекта межевания территории Объекта присваиваются следующие категории:

- «земли промышленности, энергетики, транспорта, связи, радиовещания, телевидения, информатики, земли для обеспечения космической деятельности, земли обороны, безопасности и земли иного специального назначения» - вне границ населенных пунктов;
- «земли населенных пунктов» - на территории населённых пунктов.

Земельный участок с условным номером 60 при необходимости перевести из категории «земли промышленности, энергетики, транспорта, связи, радиовещания, телевидения, информатики, земли для обеспечения космической деятельности, земли обороны, безопасности и земли иного специального назначения» в категорию «земли населенных пунктов».

Сведения об отнесении образуемых земельных участков к определенной категории земель приведены в Приложении 1 основной части проекта межевания территории в Томе 6 РТМ-014/22-ПМ-ОЧ-2.

3. Условные номера образуемых земельных участков, кадастровые номера или иные ранее присвоенные государственные учетные номера существующих земельных участков, в отношении которых предполагаются их резервирование и (или) изъятие для государственных или муниципальных нужд, их адреса или описание местоположения, перечень и адреса расположенных на таких земельных участках объектов недвижимого имущества (при наличии сведений о них в Едином государственном реестре недвижимости)

К изъятию для государственных нужд предполагается 68 земельных участков общей площадью 9,0459 га в границах зон планируемого размещения линейного объекта (железнодорожных парков и железнодорожной станции федерального значения на период эксплуатации) с учетом ранее утвержденной документации по планировке территории, а именно:

- 28 земельных участков общей площадью 3,2109 га, предполагаемых к изъятию на основании ранее утвержденной документации по планировке территории, а также в отношении которых выпущены распоряжения об изъятии;
- 40 земельных участков общей площадью 5,8350 га, дополнительно предполагаемых к изъятию в рамках внесения изменений в документацию по планировке территории.

Перечень данных земельных приведен в Приложении 4 основной части проекта

						РТМ-014/22-ПМ-ОЧ-2	Лист
							12
Изм.	Кол.уч	Лист	№док	Подп.	Дата		

межевания территории в Томе 6 РТМ-014/22-ПМ-ОЧ-2.

На земельных участках, в отношении которых предполагаются их изъятие для государственных, до проведения процедуры изъятия, предполагается установление публичных сервитутов. Перечень кадастровых номеров существующих земельных участков, на которых линейный объект может быть размещен на условиях публичного сервитута в границах зон планируемого размещения линейных объектов (железнодорожных парков и железнодорожных станций федерального значения на период эксплуатации) до проведения процедуры изъятия для государственных нужд, приведен в Приложении 10 основной части проекта межевания территории в Томе 6 РТМ-014/22-ПМ-ОЧ-2.

Перечень существующих объектов капитального строительства, предполагаемых к изъятию для государственных нужд, приведен в Приложении 9 основной части проекта межевания территории в Томе 6 РТМ-014/22-ПМ-ОЧ-2.

Кроме представленных в Приложении 9, дополнительно могут быть изъяты для государственных нужд объекты недвижимого имущества, расположенные в границах зоны планируемого размещения линейного объекта.

4. Перечень кадастровых номеров существующих земельных участков, на которых линейный объект может быть размещен на условиях сервитута, публичного сервитута, их адреса или описание местоположения, перечень и адреса расположенных на таких земельных участках объектов недвижимого имущества (при наличии сведений о них в Едином государственном реестре недвижимости)

В границах зон планируемого размещения линейного объекта (железнодорожных парков и железнодорожной станции федерального значения на период эксплуатации), проектом межевания также предусмотрено установление сервитутов, публичных сервитутов, общей площадью 126,9029 га, а именно:

- 16 контуров публичных сервитутов общей площадью 5,6022 га;
- 30 контуров сервитутов общей площадью 121,3007 га.

Перечень кадастровых номеров существующих земельных участков, на которых линейный объект может быть размещен на условиях сервитута, публичного сервитута, а также цели их установления, приведены в Приложении 3 основной части проекта межевания территории в Томе 6 РТМ-014/22-ПМ-ОЧ-2.

В границах территории, необходимой для обеспечения строительства (железнодорожных парков и железнодорожной станции федерального значения), проектом межевания также предусмотрено установление публичных сервитутов /

						РТМ-014/22-ПМ-ОЧ-2	Лист
Изм.	Кол.уч	Лист	№док	Подп.	Дата		13

сервитутов для строительства линейных объектов инфраструктуры, реконструкции объектов инфраструктуры, а также для обеспечения строительства, реконструкции объектов инфраструктуры, а именно 59 контуров общей площадью 15,5110 га.

Перечень кадастровых номеров существующих земельных участков, на которых линейный объект может быть размещен на условиях сервитута, публичного сервитута, а также цели их установления, приведены в Приложении 3 основной части проекта межевания территории в Томе 6 РТМ-014/22-ПМ-ОЧ-2.

Кроме того, в границах указанной территории, необходимой для обеспечения строительства (железнодорожных парков и железнодорожной станции федерального значения) земли и/или земельные участки могут быть оформлены на основании разрешения на использование таких земель или земельных участков, в том числе во временное занятие.

В границах зон планируемого размещения линейных объектов, подлежащих реконструкции в связи с изменением их местоположения (железнодорожных путей необщего пользования, инженерных сетей на период реконструкции и эксплуатации), проектом межевания предусмотрено установление публичных сервитутов / сервитутов, а именно 53 контура общей площадью 8,8771 га в целях реконструкции инженерных коммуникаций, а также образование частей земельных участков для заключения договора субаренды или установления сервитута, а именно 22 части земельных участков общей площадью 3,7030 га для размещения реконструируемых железнодорожных путей необщего пользования.

Перечень кадастровых номеров существующих земельных участков, на которых линейный объект может быть размещен на условиях сервитута, публичного сервитута, цели их установления, а также сведения об образуемых частях земельных участков приведены в Приложении 5 основной части проекта межевания территории в Томе 6 РТМ-014/22-ПМ-ОЧ-2.

Для железнодорожных путей необщего пользования, подлежащих реконструкции в связи с изменением их местоположения, устанавливаются границы зон планируемого размещения на период эксплуатации. В границах размещения железнодорожных путей необщего пользования внутри зоны планируемого размещения железнодорожных парков и железнодорожной станции федерального значения (на период эксплуатации) в проекте межевания предусмотрено образование частей земельных участков для последующего заключения договора субаренды с ОАО «РЖД» или установления сервитута.

Также, стоит отметить, что после переустройства или реконструкции инженерных коммуникаций, расположенных в границах существующих земельных участков под

						РТМ-014/22-ПМ-ОЧ-2	Лист
Изм.	Кол.уч	Лист	№док	Подп.	Дата		14

железную дорогу, балансодержателям сетей реконструируемые объекты капитального строительства должны быть переданы с земельными участками для дальнейшей возможности эксплуатации и обслуживания инженерных коммуникаций. Законодательством введено понятие публичного сервитута для реализации права ограниченного пользования земельным участком третьими лицами без прекращения права собственности правообладателем такого земельного участка для одновременного использования одной и той же территории в необходимых целях. При этом, границы таких публичных сервитутов будут предусмотрены к установлению в соответствии с пунктом 1 и (или) 6 статьи 39.37 Земельного кодекса Российской Федерации.

Для инженерных сетей, подлежащих реконструкции в связи с изменением их местоположения, устанавливаются границы зон планируемого размещения на период эксплуатации. Для инженерных сетей, реконструкция которых предполагается по соглашению о компенсации, границы зон планируемого размещения установлены на период реконструкции и эксплуатации в соответствии с предоставленными владельцем сети границами публичного сервитута.

В случае невозможности установления на определенных земельных участках публичного сервитута, предусмотреть образование частей таких земельных участков.

Не допускается установление публичного сервитута в целях, указанных в подпунктах 1 и 2 статьи 39.37 Земельного кодекса Российской Федерации, в отношении земельных участков, предоставленных или принадлежащих гражданам и предназначенных для индивидуального жилищного строительства, ведения гражданами садоводства или огородничества для собственных нужд, личного подсобного хозяйства, за исключением случаев, если это требуется для:

- 1) подключения (технологического присоединения) зданий, сооружений, расположенных в границах элемента планировочной структуры, в границах которого находятся такие земельные участки, к сетям инженерно-технического обеспечения;
- 2) эксплуатации, реконструкции существующих инженерных сооружений;
- 3) размещения инженерных сооружений, которые переносятся с земельных участков, изымаемых для государственных или муниципальных нужд.

5. Перечень координат характерных точек образуемых земельных участков

Перечни координат характерных точек образуемых земельных участков (частей земельных участков) приведены в Приложении 6 основной части проекта межевания территории в Томе 6 РТМ-014/22-ПМ-ОЧ-2. Система координат МСК-23 зона 1.

						РТМ-014/22-ПМ-ОЧ-2	Лист
Изм.	Кол.уч	Лист	№док	Подп.	Дата		15

8. Целевое назначение лесов, вид (виды) разрешенного использования лесного участка, количественные и качественные характеристики лесного участка, сведения о нахождении лесного участка в границах особо защитных участков лесов (в случае, если подготовка проекта межевания территории осуществляется в целях определения местоположения границ образуемых и (или) изменяемых лесных участков)

Характеристики образуемых лесных участков (частей лесных участков) приведены в Приложении 8 основной части проекта межевания территории в Томе 6 РТМ-014/22-ПМ-ОЧ-2 с учетом отнесения к зонам планируемого размещения.

Границы территории, в отношении которой разрабатывается проект межевания территории, пересекают границы лесного фонда, а именно Новороссийское лесничество Шесхарисское участковое лесничество квартал 7А часть выдела 51, квартал 23А часть выдела 32. При этом, в месте пересечений указанных выделов с территорией Объекта в Едином государственном реестре недвижимости содержатся сведения о границах земельных участков с кадастровыми номерами 23:47:0106040:81 (ЕЗ 23:47:0000000:10), 23:47:0117015:8 (ЕЗ 23:47:0000000:16), 23:47:0106041:175 (ЕЗ 23:47:0000000:10), принадлежащих на праве собственности Российской Федерации и предоставленные на праве аренды ООО «Российские железные дороги» (права на указанные земельные участки зарегистрированы до 1 января 2016 года). Вышеуказанные земельные участки не относятся к землям лесного фонда на основании того, что согласно сведениям Единого государственного реестра недвижимости, данные земельные участки отнесены к категории земли промышленности, энергетики, транспорта, связи, радиовещания, телевидения, информатики, земли для обеспечения космической деятельности, земли обороны, безопасности и земли иного специального назначения. В соответствии с ч. 3 ст. 14 Федерального закона от 21.12.2004 № 172-ФЗ «О переводе земель или земельных участков из одной категории в другую» в случае возникновения противоречий в сведениях ГЛР и ЕГРН, приоритет имеют сведения ЕГРН.

В границах территории, в отношении которой разрабатывается проект межевания территории, расположен земельный участок с кадастровым номером 23:47:0106041:479, предназначенный под размещение водозабора «Нарзанная щель». Согласно материалам лесоустройства, указанный земельный участок расположен в границах выдела 27 квартала 37А Шесхарисского участкового лесничества Новороссийского лесничества. Однако, в рамках реализации ранее утвержденной документации по планировке территории проведены работы по переводу земельного участка с кадастровым номером

						РТМ-014/22-ПМ-ОЧ-2	Лист
Изм.	Кол.уч	Лист	№док	Подп.	Дата		17

23:47:0106041:479 из земель лесного фонда в земли промышленности, энергетики, транспорта, связи, радиовещания, телевидения, информатики, земли для обеспечения космической деятельности, земли обороны, безопасности и земли иного специального назначения. В связи с вышеизложенным, на момент разработки настоящей документации по планировке территории указанная территория не является землями лесного фонда, описание количественных и качественных характеристик в отношении данной территории не предусмотрено.

Согласно сведениям государственного лесного реестра, территория Объекта пересекает земли лесного фонда, которые относятся к зеленым зонам. В соответствии с ч. 4 ст. 114 Лесного кодекса РФ строительство и эксплуатация объектов капитального строительства, за исключением гидротехнических сооружений, линий связи, линий электропередачи, подземных трубопроводов в лесах, расположенных в зеленых зонах, запрещаются.

В рамках разработки проекта межевания территории в границах лесов, расположенных в зеленых зонах, предполагаются к образованию части земельных (лесных) участков с условными номерами 23:47:0000000:666/чзу3 и 23:47:0000000:666/чзу4, не предусмотренные к переводу из земель лесного фонда. Данные части земельных (лесных) участков предназначены для размещения линий электропередачи, что не противоречит положениям статьи 114 Лесного кодекса РФ.

В рамках реализации Объекта изменения границ лесов, расположенных в зеленых зонах, не предусмотрены.

Согласно данным государственного лесного реестра на проектируемом лесном участке выделены следующие особо защитные участки лесов:

в квартале № 23А (части выделов 28, 34) Шесхарисского участкового лесничества Новороссийского лесничества – насаждения 5а-5б бонитетов;

в квартале № 34А (часть выдела 36) Шесхарисского участкового лесничества Новороссийского лесничества – кустарники.

Распределение лесных территорий, в отношении которых предполагается перевод из состава земель лесного фонда в земли иных категорий, приведено в Таблице 4.

Таблица 4

Лесничество	Участковое лесничество	Квартал	Выдел / часть выдела
Новороссийского лесничества	Шесхарисское участковое лесничество	34А	части выделов 37
		37А	части выделов 32, 33
		38А	части выделов 19,21
		ИТОГО:	0,7432 га

Перечень образуемых земельных участков (частей земельных участков) в границах зоны планируемого размещения линейных объектов (железнодорожных парков и железнодорожных станций федерального значения на период эксплуатации) и в границах территории, необходимой для обеспечения строительства (железнодорожных парков и железнодорожной станции федерального значения)

№ п/п	№ участка на чертеже	Кадастровый номер образуемого земельного участка	Кадастровый номер земельного участка	Кадастровый номер существующего земельного участка	Кадастровый номер существующего земельного участка	Местоположение образуемого земельного участка / Адрес существующего земельного участка	Категория земель существующего земельного участка	Планируемая категория земель образуемого земельного участка	Вид разрешенного использования существующего земельного участка	Планируемый вид разрешенного использования образуемого земельного участка	Площадь исходного земельного участка, кв. м	Площадь образуемого земельного участка, кв. м	Способ образования земельного участка	Сведения об отсутствии (возникновении) к территории общего пользования	Примечание	Номера характерных точек образуемых земельных участков
1	2	3	4	5	6	7	8	9	10	11	12	13	14	15	16	17
1	1	23:47:0109008:512:3У1	-	23:47:0109008:512	-	Краснодарский край, г. Новороссийск, Пригородный округ, с. Кирилловка, ул. Парк А, 2 кв	Земли населенных пунктов	Земли населенных пунктов	для эксплуатации железнодорожного пути №59, протяженностью 350 м	Железнодорожный транспорт (7.1)	2046	367	Образование земельного участка путем раздела	не отнесен	В границах зон планируемого размещения линейных объектов (железнодорожных парков и железнодорожных станций федерального значения на период эксплуатации)	1-6
2	2	23:47:0109009:67:3У1	-	23:47:0109009:67	-	Краснодарский край, г. Новороссийск, 2-я ж/д петля	Земли населенных пунктов	Земли населенных пунктов	под временное занятие для строительства линейного объекта	Железнодорожный транспорт (7.1)	308	162	Образование земельного участка путем раздела	не отнесен	В границах зон планируемого размещения линейных объектов (железнодорожных парков и железнодорожных станций федерального значения на период эксплуатации)	7-11
3	3	23:47:0201007:873:3У1	-	23:47:0201007:873	-	Краснодарский край, г. Новороссийск	Земли населенных пунктов	Земли населенных пунктов	Железнодорожный транспорт	Железнодорожный транспорт (7.1)	89	12	Образование земельного участка путем раздела	не отнесен	В границах зон планируемого размещения линейных объектов (железнодорожных парков и железнодорожных станций федерального значения на период эксплуатации)	12-18
4	4	23:47:0201007:873:3У2	-	23:47:0201007:873	-	Краснодарский край, г. Новороссийск	Земли населенных пунктов	Земли населенных пунктов	Железнодорожный транспорт	Железнодорожный транспорт (7.1)	89	32	Образование земельного участка путем раздела	не отнесен	В границах зон планируемого размещения линейных объектов (железнодорожных парков и железнодорожных станций федерального значения на период эксплуатации)	19-28
5	5	23:47:0112003:3У2	-	-	-	Краснодарский край, г. Новороссийск	-	Земли населенных пунктов	-	Железнодорожный транспорт (7.1)	-	1030	Образование земельного участка из земель, находящихся в государственной или муниципальной собственности	не отнесен	В границах зон планируемого размещения линейных объектов (железнодорожных парков и железнодорожных станций федерального значения на период эксплуатации)	1123-1129
6	6	23:47:0109008:767:3У1	-	23:47:0109008:767	-	край Краснодарский, г. Новороссийск, Автодорога "Цемзавода - Кирилловка - Мефодиевка"	Земли населенных пунктов	Земли населенных пунктов	под временное занятие для строительства линейного объекта	Железнодорожный транспорт (7.1)	161	63	Образование земельного участка путем раздела	не отнесен	В границах зон планируемого размещения линейных объектов (железнодорожных парков и железнодорожных станций федерального значения на период эксплуатации)	29-36
7	7	23:47:0109008:816:3У1	-	23:47:0109008:816	-	Краснодарский край, г. Новороссийск, ул. Железнодорожная, 36-6	Земли населенных пунктов	Земли населенных пунктов	для строительства производственной базы	Железнодорожный транспорт (7.1)	1987	383	Образование земельного участка путем раздела	не отнесен	В границах зон планируемого размещения линейных объектов (железнодорожных парков и железнодорожных станций федерального значения на период эксплуатации)	37-45
8	8	23:47:0109008:1351:3У1	-	23:47:0109008:1351	-	Краснодарский край, г. Новороссийск	Земли населенных пунктов	Земли населенных пунктов	Склады	Железнодорожный транспорт (7.1)	137981	583	Образование земельного участка путем раздела	не отнесен	В границах зон планируемого размещения линейных объектов (железнодорожных парков и железнодорожных станций федерального значения на период эксплуатации)	46-54
9	9	23:47:0112003:214:3У1	-	23:47:0112003:214	-	Краснодарский край, г. Новороссийск, с. Цемзавода	Земли населенных пунктов	Земли населенных пунктов	Для сельскохозяйственного производства	Железнодорожный транспорт (7.1)	8857	231	Образование земельного участка путем раздела	не отнесен	В границах зон планируемого размещения линейных объектов (железнодорожных парков и железнодорожных станций федерального значения на период эксплуатации)	55-60
10	10	23:47:0201007:170:3У1	-	23:47:0201007:170	-	Краснодарский край, г. Новороссийск, ул. Мефодиевская, 141-а	Земли населенных пунктов	Земли населенных пунктов	Для эксплуатации гаражных боксов	Железнодорожный транспорт (7.1)	7049	1023	Образование земельного участка путем раздела	не отнесен	В границах зон планируемого размещения линейных объектов (железнодорожных парков и железнодорожных станций федерального значения на период эксплуатации)	61-86
11	11	23:47:0109008:915:3У1	-	23:47:0109008:915	-	Краснодарский край, г. Новороссийск	Земли населенных пунктов	Земли населенных пунктов	Промышленные объекты и производства III класса опасности, требующие негабаритного транспорта: - химические, металлообрабатывающие, по добычи полезных ископаемых, строительные, деревообрабатывающие, текстильные, пищевые, агропромышленные, коммунально-бытовые, складские и иные предприятия согласно СанПиН 2.2.1/2.1.1.1200-03	Железнодорожный транспорт (7.1)	1922	204	Образование земельного участка путем раздела	не отнесен	В границах зон планируемого размещения линейных объектов (железнодорожных парков и железнодорожных станций федерального значения на период эксплуатации)	87-93
12	12	23:47:0000000:3437:3У1	-	23:47:0000000:3437	-	Краснодарский край, г. Новороссийск	Земли населенных пунктов	Земли населенных пунктов	под временное занятие для строительства линейного объекта	Железнодорожный транспорт (7.1)	788	208	Образование земельного участка путем раздела	не отнесен	В границах зон планируемого размещения линейных объектов (железнодорожных парков и железнодорожных станций федерального значения на период эксплуатации)	94-104
13	13	23:47:0109008:1320:3У1	-	23:47:0109008:1320	-	Краснодарский край, г. Новороссийск, в системе промышленной зоны "Кирилловская", район 2-ой ж/д петля	Земли населенных пунктов	Земли населенных пунктов	Объекты дорожного сервиса	Железнодорожный транспорт (7.1)	5748	928	Образование земельного участка путем раздела	не отнесен	В границах зон планируемого размещения линейных объектов (железнодорожных парков и железнодорожных станций федерального значения на период эксплуатации)	541-557
14	14	23:47:0000000:3447:3У1	-	23:47:0000000:3447	-	Краснодарский край, г. Новороссийск, ул. Краснодарская	Земли населенных пунктов	Земли населенных пунктов	под временное занятие для строительства линейного объекта	Железнодорожный транспорт (7.1)	7120	784	Образование земельного участка путем раздела	не отнесен	В границах зон планируемого размещения линейных объектов (железнодорожных парков и железнодорожных станций федерального значения на период эксплуатации)	371-381

1	2	3	4	5	6	7	8	9	10	11	12	13	14	15	16	17
15	15	23:47:0109008:817:3У1	-	23:47:0109008:817	-	Краснодарский край, г. Новороссийск, ул. Железнодорожная, 36	Земли населенных пунктов	Земли населенных пунктов	Промышленные объекты и производства III класса опасности, требующие негабаритного транспорта: - химические, металлообрабатывающие, по добычи полезных ископаемых, строительные, деревообрабатывающие, текстильные, пищевые, агропромышленные, коммунально-бытовые, складские и иные предприятия согласно СанПиН 2.2.1/2.1.1.1200-03	Железнодорожный транспорт (7.1)	6264	4875	Образование земельного участка путем раздела	не отнесен	В границах зон планируемого размещения линейных объектов (железнодорожных парков и железнодорожных станций федерального значения на период эксплуатации)	105-120
16	16	23:47:0109006:4:3У1	-	23:47:0109006:4	-	край Краснодарский, г. Новороссийск, с. Цемалгина, ул. Свободы, 1-а	Земли населенных пунктов	Земли населенных пунктов	для эксплуатации существующего завода Крупно-панельного домостроения	Железнодорожный транспорт (7.1)	113877	30	Образование земельного участка путем раздела	не отнесен	В границах зон планируемого размещения линейных объектов (железнодорожных парков и железнодорожных станций федерального значения на период эксплуатации)	121-126
17	17	23:47:0202031:38:3У1	-	23:47:0202031:38	-	край Краснодарский, г. Новороссийск, ул. Михайлова, 1	Земли населенных пунктов	Земли населенных пунктов	для эксплуатации 54-го железнодорожного пути	Железнодорожный транспорт (7.1)	11460	468	Образование земельного участка путем раздела	не отнесен	В границах зон планируемого размещения линейных объектов (железнодорожных парков и железнодорожных станций федерального значения на период эксплуатации)	127-133
18	18	23:47:0000000:3449:3У1	-	23:47:0000000:3449	-	край Краснодарский, г. Новороссийск, ул. Ключевая, 26	Земли населенных пунктов	Земли населенных пунктов	под временное заграждение для строительства линейного объекта	Железнодорожный транспорт (7.1)	2585	111	Образование земельного участка путем раздела	не отнесен	В границах зон планируемого размещения линейных объектов (железнодорожных парков и железнодорожных станций федерального значения на период эксплуатации)	20, 590-593, 23-21, 594
19	19	23:47:0000000:3449:3У2	-	23:47:0000000:3449	-	край Краснодарский, г. Новороссийск, ул. Ключевая, 26	Земли населенных пунктов	Земли населенных пунктов	под временное заграждение для строительства линейного объекта	Железнодорожный транспорт (7.1)	2585	16	Образование земельного участка путем раздела	не отнесен	В границах зон планируемого размещения линейных объектов (железнодорожных парков и железнодорожных станций федерального значения на период эксплуатации)	13, 134-136, 15, 14
20	20	23:47:0000000:3449:3У3	-	23:47:0000000:3449	-	край Краснодарский, г. Новороссийск, ул. Ключевая, 26	Земли населенных пунктов	Земли населенных пунктов	под временное заграждение для строительства линейного объекта	Железнодорожный транспорт (7.1)	2585	50	Образование земельного участка путем раздела	не отнесен	В границах зон планируемого размещения линейных объектов (железнодорожных парков и железнодорожных станций федерального значения на период эксплуатации)	27-25, 137, 12, 18, 17
21	21	23:47:0109008:818:3У1	-	23:47:0109008:818	-	Краснодарский край, г. Новороссийск, ул. Железнодорожная, 36-а	Земли населенных пунктов	Земли населенных пунктов	Промышленные объекты и производства III класса опасности, требующие негабаритного транспорта: - химические, металлообрабатывающие, по добычи полезных ископаемых, строительные, деревообрабатывающие, текстильные, пищевые, агропромышленные, коммунально-бытовые, складские и иные предприятия согласно СанПиН 2.2.1/2.1.1.1200-03	Железнодорожный транспорт (7.1)	920	304	Образование земельного участка путем раздела	не отнесен	В границах зон планируемого размещения линейных объектов (железнодорожных парков и железнодорожных станций федерального значения на период эксплуатации)	138, 139-37, 45-43, 140, 109-105, 141
22	22	23:47:0119010:94:3У1	-	23:47:0119010:94	-	Краснодарский край, г. Новороссийск, с. Гайдуки	Земли населенных пунктов	Земли населенных пунктов	Промышленные объекты и производства III класса опасности, требующие негабаритного транспорта: - химические, металлообрабатывающие, строительные, деревообрабатывающие, текстильные, пищевые, агропромышленные, коммунально-бытовые, складские и иные предприятия согласно СанПиН 2.2.1/2.1.1.1200-03	Железнодорожный транспорт (7.1)	600	144	Образование земельного участка путем раздела	не отнесен	В границах зон планируемого размещения линейных объектов (железнодорожных парков и железнодорожных станций федерального значения на период эксплуатации)	142-149
23	23	23:47:0000000:3432:3У1	-	23:47:0000000:3432	-	Краснодарский край, г. Новороссийск	Земли населенных пунктов	Земли населенных пунктов	под временное заграждение для строительства линейного объекта	Железнодорожный транспорт (7.1)	601	204	Образование земельного участка путем раздела	не отнесен	В границах зон планируемого размещения линейных объектов (железнодорожных парков и железнодорожных станций федерального значения на период эксплуатации)	382-402
24	24	23:47:0000000:3У13	-	-	-	Краснодарский край, г. Новороссийск	-	Земли населенных пунктов	-	Железнодорожный транспорт (7.1)	-	992	Образование земельного участка из земель, находящихся в государственной или муниципальной собственности	не отнесен	В границах зон планируемого размещения линейных объектов (железнодорожных парков и железнодорожных станций федерального значения на период эксплуатации)	1103-1122
25	25	23:47:0112003:211:3У1	-	23:47:0112003:211	-	Краснодарский край, г. Новороссийск, с. Цемалгина	Земли населенных пунктов	Земли населенных пунктов	для сельскохозяйственного производства	Железнодорожный транспорт (7.1)	10140	164	Образование земельного участка путем раздела	не отнесен	В границах зон планируемого размещения линейных объектов (железнодорожных парков и железнодорожных станций федерального значения на период эксплуатации)	150-155
26	26	23:47:0000000:8107:3У1	-	23:47:0000000:8107	-	Краснодарский край, г. Новороссийск	Земли населенных пунктов	Земли населенных пунктов	Железнодорожный транспорт (код 7.1)	Железнодорожный транспорт (7.1)	398	119	Образование земельного участка путем раздела	не отнесен	В границах зон планируемого размещения линейных объектов (железнодорожных парков и железнодорожных станций федерального значения на период эксплуатации)	558-564
27	27	23:47:0202029:3:3У1	-	23:47:0202029:3	-	край Краснодарский, г. Новороссийск, Восточный округ, ул. Парк А (Ж/а петля)	Земли населенных пунктов	Земли населенных пунктов	Для эксплуатации производственно-заготовительной площадки	Железнодорожный транспорт (7.1)	1300	52	Образование земельного участка путем раздела	не отнесен	В границах зон планируемого размещения линейных объектов (железнодорожных парков и железнодорожных станций федерального значения на период эксплуатации)	570-575

1	2	3	4	5	6	7	8	9	10	11	12	13	14	15	16	17
28	28	23:47:0109008:852:3Y1	-	23:47:0109008:852	-	Краснодарский край, г. Новороссийск, в районе парк "А" (железнодорожная линия)	Земли населенных пунктов	Земли населенных пунктов	Промышленные объекты и производства III класса опасности, требующие бокового транспорта: - химические, металлообрабатывающие, по добычи полезных ископаемых, строительные, деревообрабатывающие, текстильные, пищевые, агропромышленные, коммунально-бытовые, складские и иные предприятия согласно СанПиТ 2.2.1/2.1.1.1200-03	Железнодорожный транспорт (7.1)	15931	1664	Образование земельного участка путем раздела	не отнесен	В границах зон планируемого размещения линейных объектов (железнодорожных станций федерального значения на период эксплуатации)	156-160, 89, 88, 161
29	29	23:47:0109008:852:3Y2	-	23:47:0109008:852	-	Краснодарский край, г. Новороссийск, в районе парк "А" (железнодорожная линия)	Земли населенных пунктов	Земли населенных пунктов	Промышленные объекты и производства III класса опасности, требующие бокового транспорта: - химические, металлообрабатывающие, строительные, деревообрабатывающие, текстильные, пищевые, агропромышленные, коммунально-бытовые, складские и иные предприятия согласно СанПиТ 2.2.1/2.1.1.1200-03	Железнодорожный транспорт (7.1)	15931	433	Образование земельного участка путем раздела	не отнесен	В границах зон планируемого размещения линейных объектов (железнодорожных станций федерального значения на период эксплуатации)	162-165
30	30	23:47:0112003:6:3Y1	-	23:47:0112003:6	-	Краснодарский край, г. Новороссийск, район 1-й железнодорожной линии	Земли населенных пунктов	Земли населенных пунктов	для эксплуатации производственной складской базы	Железнодорожный транспорт (7.1)	9000	1985	Образование земельного участка путем раздела	не отнесен	В границах зон планируемого размещения линейных объектов (железнодорожных парков и железнодорожных станций федерального значения на период эксплуатации)	166-175
31	31	23:47:0109008:102:3Y1	-	23:47:0109008:102	-	Краснодарский край, г. Новороссийск, район железнодорожных путей Восточного округа	Земли населенных пунктов	Земли населенных пунктов	под проектирование и строительство базы складского хозяйства	Железнодорожный транспорт (7.1)	19984	29	Образование земельного участка путем раздела	не отнесен	В границах зон планируемого размещения линейных объектов (железнодорожных парков и железнодорожных станций федерального значения на период эксплуатации)	176-180
		23:47:0109008:3Y13	-	-	-	Краснодарский край, г. Новороссийск	-	Земли населенных пунктов	-	Железнодорожный транспорт (7.1)	-		Образование земельного участка из земель, находящихся в государственной или муниципальной собственности			176-180
32	32	23:47:0202031:820:3Y1	-	23:47:0202031:820	-	Краснодарский край, город Новороссийск, ул. Парк Б, 88 6	Земли населенных пунктов	Земли населенных пунктов	для эксплуатации одноэтажного многоквартирного жилого дома	Железнодорожный транспорт (7.1)	2207	13	Образование земельного участка путем раздела	не отнесен	В границах зон планируемого размещения линейных объектов (железнодорожных парков и железнодорожных станций федерального значения на период эксплуатации)	427, 490, 491, 429, 492, 493
33	33	23:47:0112003:113:3Y1	-	23:47:0112003:113	-	Краснодарский край, г. Новороссийск, с. Цемдолина	Земли населенных пунктов	Земли населенных пунктов	коммунально-складские и производственные предприятия V класса вредности различного профиля	Железнодорожный транспорт (7.1)	61608	1101	Образование земельного участка путем раздела	не отнесен	В границах зон планируемого размещения линейных объектов (железнодорожных парков и железнодорожных станций федерального значения на период эксплуатации)	181-191
34	34	23:47:0109008:773:3Y1	-	23:47:0109008:773	-	Краснодарский край, г. Новороссийск	Земли населенных пунктов	Земли населенных пунктов	под временное занятие для строительства линейного объекта	Железнодорожный транспорт (7.1)	62	8	Образование земельного участка путем раздела	не отнесен	В границах зон планируемого размещения линейных объектов (железнодорожных парков и железнодорожных станций федерального значения на период эксплуатации)	192-195
35	35	23:47:0201007:3Y12	-	-	-	Краснодарский край, г. Новороссийск	-	Земли населенных пунктов	-	Железнодорожный транспорт (7.1)	-	29	Образование земельного участка из земель, находящихся в государственной или муниципальной собственности	не отнесен	В границах зон планируемого размещения линейных объектов (железнодорожных парков и железнодорожных станций федерального значения на период эксплуатации)	1152, 568-566, 1153
36	36	23:47:0109008:158:3Y2	-	23:47:0109008:158	-	Краснодарский край, г. Новороссийск, парк А, железнодорожная линия, 2-км	Земли населенных пунктов	Земли населенных пунктов	под территорию существующей базы и подъездными путями	Железнодорожный транспорт (7.1)	22289	767	Образование земельного участка путем раздела	не отнесен	В границах зон планируемого размещения линейных объектов (железнодорожных парков и железнодорожных станций федерального значения на период эксплуатации)	595-615
37	37	23:47:0112003:1:3Y1	-	23:47:0112003:1	-	край Краснодарский, г. Новороссийск, с. Цемдолина, ул. Свободы, 1-а	Земли населенных пунктов	Земли населенных пунктов	Завод ЖБИ №5	Железнодорожный транспорт (7.1)	96736	532	Образование земельного участка путем раздела	не отнесен	В границах зон планируемого размещения линейных объектов (железнодорожных парков и железнодорожных станций федерального значения на период эксплуатации)	195-206
38	38	23:47:0111012:3:3Y1	-	23:47:0111012:3	-	край Краснодарский, г. Новороссийск, в районе ул. Портовая, Шенниковская, Магистральная	Земли населенных пунктов	Земли населенных пунктов	для эксплуатации морских грузовых и пассажирских портов	Железнодорожный транспорт (7.1)	68581	706	Образование земельного участка путем раздела	не отнесен	В границах зон планируемого размещения линейных объектов (железнодорожных парков и железнодорожных станций федерального значения на период эксплуатации)	207-220
39	39	23:47:0109008:1349:3Y1	-	23:47:0109008:1349	-	Краснодарский край, г. Новороссийск, район железнодорожных путей Восточного округа	Земли населенных пунктов	Земли населенных пунктов	Для эксплуатации базы складского хозяйства	Железнодорожный транспорт (7.1)	5750	870	Образование земельного участка путем раздела	не отнесен	В границах зон планируемого размещения линейных объектов (железнодорожных парков и железнодорожных станций федерального значения на период эксплуатации)	494-513
40	40	23:47:0202031:332:3Y1	-	23:47:0202031:332	-	Краснодарский край, г. Новороссийск, ул. Мефодиевская, в/д перехода	Земли населенных пунктов	Земли населенных пунктов	эксплуатация нежилого здания (магазин № 433)	Железнодорожный транспорт (7.1)	76	2	Образование земельного участка путем раздела	не отнесен	В границах зон планируемого размещения линейных объектов (железнодорожных парков и железнодорожных станций федерального значения на период эксплуатации)	486, 487, 391, 488
41	41	23:47:0112003:2:3Y2	-	23:47:0112003:2	-	край Краснодарский, г. Новороссийск, район железнодорожного узла ст. Новороссийск	Земли населенных пунктов	Земли населенных пунктов	под строительство транспортного терминала	Железнодорожный транспорт (7.1)	120862	71	Образование земельного участка путем раздела	не отнесен	В границах зон планируемого размещения линейных объектов (железнодорожных парков и железнодорожных станций федерального значения на период эксплуатации)	646-650
42	42	23:47:0112003:113:3Y2	-	23:47:0112003:113	-	Краснодарский край, г. Новороссийск, с. Цемдолина	Земли населенных пунктов	Земли населенных пунктов	коммунально-складские и производственные предприятия V класса вредности различного профиля	Железнодорожный транспорт (7.1)	61608	6087	Образование земельного участка путем раздела	не отнесен	В границах зон планируемого размещения линейных объектов (железнодорожных парков и железнодорожных станций федерального значения на период эксплуатации)	651-679

1	2	3	4	5	6	7	8	9	10	11	12	13	14	15	16	17
43	43	23:47:0202031:771:3У1	-	23:47:0202031:771	-	Краснодарский край, г. Новороссийск	Земли населенных пунктов	Земли населенных пунктов	под временное занятие для строительства линейного объекта	Железнодорожный транспорт (7.1)	3790	2087	Образование земельного участка путем раздела	не отнесен	В границах зон планируемого размещения линейных объектов (железнодорожных парков и железнодорожных станций федерального значения на период эксплуатации)	403-462
44	44	23:47:0190008:164:3У1	-	23:47:0190008:164	-	Краснодарский край, г. Новороссийск, ул.Ж/Д петля, 2 км	Земли населенных пунктов	Земли населенных пунктов	под строениями производственной базы	Железнодорожный транспорт (7.1)	32026	146	Образование земельного участка путем раздела	не отнесен	В границах зон планируемого размещения линейных объектов (железнодорожных парков и железнодорожных станций федерального значения на период эксплуатации)	463-466
45	45	23:47:0190007:3:3У1	23:47:0190000:1:3У1	23:47:0190007:3	23:47:0190000:1	край Краснодарский, г. Новороссийск, с. Цемдлина, ул. Свободы, 1	Земли населенных пунктов	Земли населенных пунктов	для эксплуатации объектов Министерства обороны РФ 1222 Отделения Морской Инженерной Службы	Железнодорожный транспорт (7.1)	230130	175	Образование земельного участка путем раздела	не отнесен	В границах зон планируемого размещения линейных объектов (железнодорожных парков и железнодорожных станций федерального значения на период эксплуатации)	467-470
46	46	23:47:0190008:182:3У1	-	23:47:0190008:182	-	Краснодарский край, г. Новороссийск, ул. Мефодиевская, 165	Земли населенных пунктов	Земли населенных пунктов	Предприятие оптовой, мелкооптовой торговли и магазины розничной торговли по продаже товаров собственного производства предприятий	Железнодорожный транспорт (7.1)	2375	38	Образование земельного участка путем раздела	не отнесен	В границах зон планируемого размещения линейных объектов (железнодорожных парков и железнодорожных станций федерального значения на период эксплуатации)	480-483
47	47	23:47:0112003:2:3У1	-	23:47:0112003:2	-	край Краснодарский, г. Новороссийск, район железнодорожного узла ст. Новороссийск	Земли населенных пунктов	Земли населенных пунктов	под строительство транспортного терминала	Железнодорожный транспорт (7.1)	120862	12462	Образование земельного участка путем раздела	не отнесен	В границах зон планируемого размещения линейных объектов (железнодорожных парков и железнодорожных станций федерального значения на период эксплуатации)	221-244
48	48	23:47:0190008:108:3У1	-	23:47:0190008:108	-	край Краснодарский, г. Новороссийск, Курдюковская проехная	Земли населенных пунктов	Земли населенных пунктов	под размещение производственно-складских помещений	Железнодорожный транспорт (7.1)	20012	38	Образование земельного участка путем раздела	не отнесен	В границах зон планируемого размещения линейных объектов (железнодорожных парков и железнодорожных станций федерального значения на период эксплуатации)	484, 477, 476, 485
49	49	23:47:0112003:1:3У2	-	23:47:0112003:1	-	край Краснодарский, г. Новороссийск, с. Цемдлина, ул. Свободы, 1-а	Земли населенных пунктов	Земли населенных пунктов	Завод ЖБИ №5	Железнодорожный транспорт (7.1)	96736	301	Образование земельного участка путем раздела	не отнесен	В границах зон планируемого размещения линейных объектов (железнодорожных парков и железнодорожных станций федерального значения на период эксплуатации)	245-254
50	50	23:47:0112003:1:3У3	-	23:47:0112003:1	-	край Краснодарский, г. Новороссийск, с. Цемдлина, ул. Свободы, 1-а	Земли населенных пунктов	Земли населенных пунктов	Завод ЖБИ №5	Железнодорожный транспорт (7.1)	96736	2168	Образование земельного участка путем раздела	не отнесен	В границах зон планируемого размещения линейных объектов (железнодорожных парков и железнодорожных станций федерального значения на период эксплуатации)	245, 255-257, 247, 246
51	51	23:47:0106041:3У1	-	-	-	Краснодарский край, муниципальное образование город Новороссийск	-	Земли промышленности, энергетики, транспорта, связи, радиовещания, телевидения, информатики, землями для обеспечения космической деятельности, землями обороны, безопасности и землями иного специального назначения	-	Железнодорожный транспорт (7.1)	-	4672	Образование земельного участка из земель, находящихся в государственной или муниципальной собственности	не отнесен	В границах зон планируемого размещения линейных объектов (железнодорожных парков и железнодорожных станций федерального значения на период эксплуатации)	1134-1150
52	52	23:47:0190009:3У1	-	-	-	Краснодарский край, муниципальное образование город Новороссийск	-	Земли промышленности, энергетики, транспорта, связи, радиовещания, телевидения, информатики, землями для обеспечения космической деятельности, землями обороны, безопасности и землями иного специального назначения	-	Железнодорожный транспорт (7.1)	-	79	Образование земельного участка из земель, находящихся в государственной или муниципальной собственности	не отнесен	В границах зон планируемого размещения линейных объектов (железнодорожных парков и железнодорожных станций федерального значения на период эксплуатации)	1151, 366, 364, 1005
53	53	23:47:0000000:666:3У1	23:47:0000000:312:3У1	23:47:0000000:666	23:47:0000000:312	Краснодарский край, г. Новороссийск	Земли лесного фонда	Земли лесного фонда	Для нужд лесного хозяйства	Для нужд лесного хозяйства	7642801	1876	Образование части земельного (лесного) участка	-	В границах зон планируемого размещения линейных объектов (железнодорожных парков и железнодорожных станций федерального значения на период эксплуатации)	258-273
54	54	23:47:0000000:666:3У2	23:47:0000000:312:3У2	23:47:0000000:666	23:47:0000000:312	Краснодарский край, г. Новороссийск	Земли лесного фонда	Земли лесного фонда	Для нужд лесного хозяйства	Для нужд лесного хозяйства	7642801	2454	Образование части земельного (лесного) участка	-	В границах зон планируемого размещения линейных объектов (железнодорожных парков и железнодорожных станций федерального значения на период эксплуатации)	267-271, 274-289, 1218-1221
55	55	23:47:0000000:666:3У1	23:47:0000000:312:3У1	23:47:0000000:666	23:47:0000000:312	Краснодарский край, муниципальное образование город Новороссийск	Земли лесного фонда	Земли промышленности, энергетики, транспорта, связи, радиовещания, телевидения, информатики, землями для обеспечения космической деятельности, землями обороны, безопасности и землями иного специального назначения	Для нужд лесного хозяйства	Железнодорожный транспорт (7.1)	7642801	1912	Образование земельного (лесного) участка путем раздела	не отнесен	В границах зон планируемого размещения линейных объектов (железнодорожных парков и железнодорожных станций федерального значения на период эксплуатации)	290-305
56	56	23:47:0000000:666:3У2	23:47:0000000:312:3У2	23:47:0000000:666	23:47:0000000:312	Краснодарский край, муниципальное образование город Новороссийск	Земли лесного фонда	Земли промышленности, энергетики, транспорта, связи, радиовещания, телевидения, информатики, землями для обеспечения космической деятельности, землями обороны, безопасности и землями иного специального назначения	Для нужд лесного хозяйства	Железнодорожный транспорт (7.1)	7642801	5247	Образование земельного (лесного) участка путем раздела	не отнесен	В границах зон планируемого размещения линейных объектов (железнодорожных парков и железнодорожных станций федерального значения на период эксплуатации)	298, 306-332, 299
57	57	23:47:0000000:666:3У3	23:47:0000000:312:3У3	23:47:0000000:666	23:47:0000000:312	Краснодарский край, г. Новороссийск	Земли лесного фонда	Земли лесного фонда	Для нужд лесного хозяйства	Для нужд лесного хозяйства	7642801	3243	Образование части земельного (лесного) участка	-	В границах зон планируемого размещения линейных объектов (железнодорожных парков и железнодорожных станций федерального значения на период эксплуатации)	333, 334, 305-299, 332-323, 335-342
58	58	23:47:0000000:666:3У4	23:47:0000000:312:3У4	23:47:0000000:666	23:47:0000000:312	Краснодарский край, г. Новороссийск	Земли лесного фонда	Земли лесного фонда	Для нужд лесного хозяйства	Для нужд лесного хозяйства	7642801	2225	Образование части земельного (лесного) участка	-	В границах зон планируемого размещения линейных объектов (железнодорожных парков и железнодорожных станций федерального значения на период эксплуатации)	343-352, 311-306, 298-290

1	2	3	4	5	6	7	8	9	10	11	12	13	14	15	16	17
122	122	23:47:0201007:3Y13	-	-	-	Краснодарский край, г. Новороссийск	-	Земли населенных пунктов	-	Железнодорожный транспорт (7.1)	-	7	Образование земельного участка из земель, находящихся в государственной или муниципальной собственности	не отнесён	В границах зон планируемого размещения линейных объектов (железнодорожных парков и железнодорожных станций федерального значения на период эксплуатации)	590, 1189, 591
123	123	23:47:0000000:3Y16	-	-	-	Краснодарский край, г. Новороссийск	-	Земли населенных пунктов	-	Железнодорожный транспорт (7.1)	-	376	Образование земельного участка из земель, находящихся в государственной или муниципальной собственности	не отнесён	В границах зон планируемого размещения линейных объектов (железнодорожных парков и железнодорожных станций федерального значения на период эксплуатации)	1154-1161
124	124	23:47:0000000:8107:3Y2	-	23:47:0000000:8107	-	Краснодарский край, г. Новороссийск	Земли населенных пунктов	Земли населенных пунктов	Железнодорожный транспорт (код 7.1)	Железнодорожный транспорт (7.1)	398	21	Образование земельного участка путем раздела	не отнесён	В границах зон планируемого размещения линейных объектов (железнодорожных парков и железнодорожных станций федерального значения на период эксплуатации)	565-569
125	125	23:47:0109007:3Y1	-	-	-	Краснодарский край, г. Новороссийск	-	Земли населенных пунктов	-	Железнодорожный транспорт (7.1)	-	303	Образование земельного участка из земель, находящихся в государственной или муниципальной собственности	не отнесён	В границах территории, необходимой для обеспечения строительства (железнодорожных парков и железнодорожной станции федерального значения)	1213-1217
126	126	23:47:0107010:898:3Y1	-	23:47:0107010:898	-	Краснодарский край, г. Новороссийск	Земли населенных пунктов	Земли населенных пунктов	Коммунально-складские и производственные предприятия V класса яркости различного профиля в т.ч. сельскохозяйственного назначения и автотранспортные	Железнодорожный транспорт (7.1)	19361	223	Образование земельного участка путем раздела	не отнесён	В границах зон планируемого размещения линейных объектов (железнодорожных парков и железнодорожных станций федерального значения на период эксплуатации)	617, 623, 640, 641, 631, 629, 628, 642-645
127	127	23:47:0000000:3Y17	-	-	-	Краснодарский край, г. Новороссийск	-	Земли населенных пунктов	-	Железнодорожный транспорт (7.1)	-	101	Образование земельного участка из земель, находящихся в государственной или муниципальной собственности	не отнесён	В границах зон планируемого размещения линейных объектов (железнодорожных парков и железнодорожных станций федерального значения на период эксплуатации)	595, 1190-1197, 604-596
128	128	23:47:0109008:51:3Y1	-	23:47:0109008:51	-	Российская Федерация, Краснодарский край, городской округ город Новороссийск, г. Новороссийск, ул. Железнодорожная, з/у 54	Земли населенных пунктов	Земли населенных пунктов	Для эксплуатации производственно-складской базы	Железнодорожный транспорт (7.1)	7352	84	Образование земельного участка путем раздела	не отнесён	В границах зон планируемого размещения линейных объектов (железнодорожных парков и железнодорожных станций федерального значения на период эксплуатации)	616, 163, 162
129	129	23:47:0107010:697:3Y1	-	23:47:0107010:697	-	Краснодарский край, г. Новороссийск	Земли населенных пунктов	Земли населенных пунктов	коммунально-складские и производственные предприятия V класса яркости различного профиля в т.ч. сельскохозяйственного назначения и автотранспортные	Железнодорожный транспорт (7.1)	7374	209	Образование земельного участка путем раздела	не отнесён	В границах зон планируемого размещения линейных объектов (железнодорожных парков и железнодорожных станций федерального значения на период эксплуатации)	617-623
130	130	23:47:0107010:829:3Y1	-	23:47:0107010:829	-	Краснодарский край, г. Новороссийск	Земли населенных пунктов	Земли населенных пунктов	Гаражи боксового типа, автостоянки на отдельном земельном участке	Железнодорожный транспорт (7.1)	3067	53	Образование земельного участка путем раздела	не отнесён	В границах зон планируемого размещения линейных объектов (железнодорожных парков и железнодорожных станций федерального значения на период эксплуатации)	624-630
131	131	23:47:0107010:828:3Y1	-	23:47:0107010:828	-	Краснодарский край, г. Новороссийск	Земли населенных пунктов	Земли населенных пунктов	Гаражи боксового типа, автостоянки на отдельном земельном участке	Железнодорожный транспорт (7.1)	14207	2424	Образование земельного участка путем раздела	не отнесён	В границах зон планируемого размещения линейных объектов (железнодорожных парков и железнодорожных станций федерального значения на период эксплуатации)	630, 629, 631-634, 622, 621, 635-639
Площадь образуемых земельных участков (частей земельных участков), расположенных в границах зон планируемого размещения линейного объекта на период эксплуатации, кв.м												103500				
- земельные участки, образуемые из земель, находящихся в государственной или муниципальной собственности												38616				
- земельные участки, образуемые путем раздела с последующим изъятием												41394				
- земельные участки, образуемые путем раздела без последующего изъятия												5480				
- земельные участки, образуемые из состава земель лесного фонда, подлежащие переводу в иную категорию												7432				
- части земельных участков, образуемые из состава земель лесного фонда, без дальнейшего перевода в иную категорию												10578				
Площадь образуемых земельных участков, расположенных в границах территории, необходимой для обеспечения строительства (железнодорожных парков и железнодорожной станции федерального значения), кв.м												1153				
- земельные участки, образуемые из земель, находящихся в государственной или муниципальной собственности												1153				
ИТОГО:												104653				

1	2	3	4	5	6	7	8	9	10	11	12	13	14	15
18	23:47:0201007:14	23:47:0000000:12	Краснодарский край, г. Новороссийск	РОССИЯ	Собственность	Аренда	ООО "Рускол", ООО "Автомехстрой", Физическое лицо, Публичное Акционерное общество "Новороссийский комбинат хлебопродуктов", Открытое акционерное общество "Объединенная зерновая компания", Публичное акционерное общество "Новороссийский морской торговый порт", Общество с ограниченной ответственностью "Алмаз", "МЕГА", Акционерное общество "Новоросасэксспорт", Акционерное общество "Новороссийский зерновой терминал", Открытое акционерное общество "Новоросцемент", "Новороссийский макутный терминал", Открытое акционерное общество "Российские железные дороги"	Земли промышленности, энергетики, транспорта, связи, радиовещания, телевидения, информатики, земли для обеспечения космической деятельности, земли обороны, безопасности и земли иного специального назначения	Земли населенных пунктов	Под существующими объектами железной дороги	Железнодорожный транспорт (7.1)	33910	33910	Существующий земельный участок железной дороги. Изменение категории земель и вида разрешенного использования (при необходимости)
19	23:47:0112003:38	23:47:0000000:12	Краснодарский край, г. Новороссийск, в черте города	РОССИЯ	Собственность	Аренда	ООО "Рускол", ООО "Автомехстрой", Физическое лицо, Публичное Акционерное общество "Новороссийский комбинат хлебопродуктов", Открытое акционерное общество "Объединенная зерновая компания", Публичное акционерное общество "Новороссийский морской торговый порт", Общество с ограниченной ответственностью "Алмаз", "МЕГА", Акционерное общество "Новоросасэксспорт", Акционерное общество "Новороссийский зерновой терминал", Открытое акционерное общество "Новоросцемент", "Новороссийский макутный терминал", Открытое акционерное общество "Российские железные дороги"	Земли промышленности, энергетики, транспорта, связи, радиовещания, телевидения, информатики, земли для обеспечения космической деятельности, земли обороны, безопасности и земли иного специального назначения	Земли населенных пунктов	Под существующими объектами железной дороги	Железнодорожный транспорт (7.1)	97132	97132	Существующий земельный участок железной дороги. Изменение категории земель и вида разрешенного использования (при необходимости)
20	23:47:0109009:1	23:47:0000000:10	Краснодарский край, г. Новороссийск, перегоны железной дороги в Промышленном и Восточном округах	РОССИЯ	Собственность	Аренда	Общество с ограниченной ответственностью "Новороссийский автотерминал", Открытое акционерное общество "Российские железные дороги"	Земли промышленности, энергетики, транспорта, связи, радиовещания, телевидения, информатики, земли для обеспечения космической деятельности, земли обороны, безопасности и земли иного специального назначения	Земли населенных пунктов	Под перегоны железной дороги	Железнодорожный транспорт (7.1)	86749	86656	Существующий земельный участок железной дороги. Изменение категории земель и вида разрешенного использования (при необходимости)
21	23:47:0112003:36	23:47:0000000:12	Краснодарский край, г. Новороссийск	РОССИЯ	Собственность	Аренда	ООО "Рускол", ООО "Автомехстрой", Физическое лицо, Публичное Акционерное общество "Новороссийский комбинат хлебопродуктов", Открытое акционерное общество "Объединенная зерновая компания", Публичное акционерное общество "Новороссийский морской торговый порт", Общество с ограниченной ответственностью "Алмаз", "МЕГА", Акционерное общество "Новоросасэксспорт", Акционерное общество "Новороссийский зерновой терминал", Открытое акционерное общество "Новоросцемент", "Новороссийский макутный терминал", Открытое акционерное общество "Российские железные дороги"	Земли промышленности, энергетики, транспорта, связи, радиовещания, телевидения, информатики, земли для обеспечения космической деятельности, земли обороны, безопасности и земли иного специального назначения	Земли населенных пунктов	Под существующими объектами железной дороги	Железнодорожный транспорт (7.1)	42065	39919	Существующий земельный участок железной дороги. Изменение категории земель и вида разрешенного использования (при необходимости)
22	23:47:0112003:37	23:47:0000000:12	Краснодарский край, г. Новороссийск	РОССИЯ	Собственность	Аренда	ООО "Рускол", ООО "Автомехстрой", Физическое лицо, Публичное Акционерное общество "Новороссийский комбинат хлебопродуктов", Открытое акционерное общество "Объединенная зерновая компания", Публичное акционерное общество "Новороссийский морской торговый порт", Общество с ограниченной ответственностью "Алмаз", "МЕГА", Акционерное общество "Новоросасэксспорт", Акционерное общество "Новороссийский зерновой терминал", Открытое акционерное общество "Новоросцемент", "Новороссийский макутный терминал", Открытое акционерное общество "Российские железные дороги"	Земли промышленности, энергетики, транспорта, связи, радиовещания, телевидения, информатики, земли для обеспечения космической деятельности, земли обороны, безопасности и земли иного специального назначения	Земли населенных пунктов	Под существующими объектами железной дороги	Железнодорожный транспорт (7.1)	282333	282149	Существующий земельный участок железной дороги. Изменение категории земель и вида разрешенного использования (при необходимости)
23	23:47:0109009:63	-	край Краснодарский, г. Новороссийск, с. Карыльовка, район ст. "Безенги"	РОССИЯ / Федеральное казенное учреждение "Дирекция государственного заказа на реализацию комплексных проектов развития транспортной инфраструктуры"	Собственность / Постоянное (бессрочно) пользование	-	-	Земли населенных пунктов	Земли населенных пунктов	Под строительство и эксплуатацию железнодорожных парков	Железнодорожный транспорт (7.1)	5	5	Существующий земельный участок железной дороги ранее оформленный в рамках реализации проекта. Изменение вида разрешенного использования
24	23:47:0109009:61	-	Краснодарский край, г. Новороссийск, ВЛ 10кВ к водозаборному сооружению №191	РОССИЯ / Федеральное казенное учреждение "Дирекция государственного заказа на реализацию комплексных проектов развития транспортной инфраструктуры"	Собственность / Постоянное (бессрочно) пользование	-	-	Земли населенных пунктов	Земли населенных пунктов	Под опоры ВЛ 10кВ к водозаборному сооружению	Железнодорожный транспорт (7.1)	7	7	Существующий земельный участок железной дороги ранее оформленный в рамках реализации проекта. Изменение вида разрешенного использования
25	23:47:0109009:58	-	Краснодарский край, г. Новороссийск, 2,а ж/д пгт	РОССИЯ / Федеральное казенное учреждение "Дирекция государственного заказа на реализацию комплексных проектов развития транспортной инфраструктуры"	Собственность / Постоянное (бессрочно) пользование	-	-	Земли населенных пунктов	Земли населенных пунктов	Под объекты инженерных сетей водоснабжения	Железнодорожный транспорт (7.1)	16	16	Существующий земельный участок железной дороги ранее оформленный в рамках реализации проекта. Изменение вида разрешенного использования

1	2	3	4	5	6	7	8	9	10	11	12	13	14	15
168	23:47:0202007:22	23:47:0000000:12	Краснодарский край, г. Новороссийск	РОССИЯ	Собственность	Аренда	ООО "Рускол", ООО "Автомекстрой", Физическое лицо, Публичное Акционерное общество "Новороссийский комбинат хлебопродуктов", Открытое акционерное общество "Объединенная зерновая компания", Публичное акционерное общество "Новороссийский морской торговый порт", Общество с ограниченной ответственностью "Алмаз", "МЕГА", Акционерное общество "Новороссаэсспорт", Акционерное общество "Новороссийский зерновой терминал", Открытое акционерное общество "Новоросцемент", "Новороссийский мазутный терминал", Открытое акционерное общество "Российские железные дороги"	Земли промышленности, энергетики, транспорта, связи, радиовещания, телевидения, информатики, земли для обеспечения космической деятельности, земли обороны, безопасности и земли иного специального назначения	Земли населенных пунктов	под существующими объектами железной дороги	Железнодорожный транспорт (7.1)	71198	13396	Существующий земельный участок железной дороги. Изменение категории земель и вида разрешенного использования (при необходимости)
169	23:47:0202007:4	23:47:0000000:21	Краснодарский край, г. Новороссийск, ул. Жуковского, 16-25-27-29	РОССИЯ	Собственность	Аренда	Открытое акционерное общество "Российские железные дороги", Физическое лицо	Земли населенных пунктов	Земли населенных пунктов	под производственные помещения	Железнодорожный транспорт (7.1)	10190	344	Существующий земельный участок железной дороги. Изменение вида разрешенного использования (при необходимости)
170	23:47:0202031:1292	-	Краснодарский край, г. Новороссийск	Сведения отсутствуют	Сведения отсутствуют	Безвозмездное (срочное) пользование земельным/лесным участком	Федеральное казенное учреждение " Дирекция государственного заказчика по реализации комплексных проектов развития транспортной инфраструктуры" (ФКУ " Ространснадзоринициация ")	Земли населенных пунктов	Земли населенных пунктов	Железнодорожный транспорт	Железнодорожный транспорт (7.1)	9	9	Существующий земельный участок ранее оформленный в рамках реализации проекта
171	23:47:0112003:538	-	Краснодарский край, г. Новороссийск, с. Пседац	Сведения отсутствуют	Сведения отсутствуют	Сведения отсутствуют	Сведения отсутствуют	Земли населенных пунктов	Земли населенных пунктов	Железнодорожный транспорт	Железнодорожный транспорт (7.1)	7762	7762	Существующий земельный участок
172	23:47:0112003:534	-	Краснодарский край, г. Новороссийск, с. Цемальский район железнодорожного узла ст. Новороссийск	РОССИЯ	Собственность	Аренда	АО "Предприятие по строительству и эксплуатации терминального комплекса "Новоростерминал"	Земли населенных пунктов	Земли населенных пунктов	Железнодорожный транспорт	Железнодорожный транспорт (7.1)	11939	11939	Существующий земельный участок
173	23:47:0202031:450	-	Краснодарский край, г. Новороссийск, ул. Мексвая, ГСК 38, гаражный бокс № 4	Российская Федерация	Собственность	-	-	Земли населенных пунктов	Земли населенных пунктов	7.1 Железнодорожный транспорт	Железнодорожный транспорт (7.1)	35	35	Существующий земельный участок
174	23:47:0202031:426	-	Краснодарский край, г. Новороссийск, ул. Мексвая, ГСК 38, гаражный бокс № 5	Чернышков Геннадий Александрович	Собственность	-	-	Земли населенных пунктов	Земли населенных пунктов	для эксплуатации капитального гаража	Железнодорожный транспорт (7.1)	35	35	Существующий земельный участок. Изменение вида разрешенного использования
175	23:47:0202031:451	-	Краснодарский край, г. Новороссийск, ул. Мексвая, ГСК 38, гаражный бокс № 7	Кажан Илья Николаевич	Собственность	-	-	Земли населенных пунктов	Земли населенных пунктов	для эксплуатации капитального гаража	Железнодорожный транспорт (7.1)	35	35	Существующий земельный участок. Изменение вида разрешенного использования
176	23:47:0202031:417	-	Краснодарский край, г. Новороссийск, ул. Мексвая, ГСК 38, под гаражным боксом № 10	Российская Федерация	Собственность	-	-	Земли населенных пунктов	Земли населенных пунктов	7.1 Железнодорожный транспорт	Железнодорожный транспорт (7.1)	36	36	Существующий земельный участок
177	23:47:0202031:58	23:47:0000000:12	Краснодарский край, г. Новороссийск	РОССИЯ	Собственность	Аренда	ООО "Рускол", ООО "Автомекстрой", Физическое лицо, Публичное Акционерное общество "Новороссийский комбинат хлебопродуктов", Открытое акционерное общество "Объединенная зерновая компания", Публичное акционерное общество "Новороссийский морской торговый порт", Общество с ограниченной ответственностью "Алмаз", "МЕГА", Акционерное общество "Новороссаэсспорт", Акционерное общество "Новороссийский зерновой терминал", Открытое акционерное общество "Новоросцемент", "Новороссийский мазутный терминал", Открытое акционерное общество "Российские железные дороги"	Земли промышленности, энергетики, транспорта, связи, радиовещания, телевидения, информатики, земли для обеспечения космической деятельности, земли обороны, безопасности и земли иного специального назначения	Земли населенных пунктов	под существующими объектами железной дороги	Железнодорожный транспорт (7.1)	17010	222	Существующий земельный участок ранее оформленный в рамках реализации проекта
178	23:47:0202031:1296	-	Краснодарский край, г. Новороссийск, ул. Мексвая, ГСК 38	Губарев Николай Георгиевич	Собственность	-	-	Земли населенных пунктов	Земли населенных пунктов	под хранение автотранспорта	Железнодорожный транспорт (7.1)	40	40	Существующий земельный участок. Изменение вида разрешенного использования
179	23:47:0000000:8102	-	Краснодарский край, г. Новороссийск	Сведения отсутствуют	Сведения отсутствуют	Безвозмездное (срочное) пользование земельным/лесным участком	Федеральное казенное учреждение " Дирекция государственного заказчика по реализации комплексных проектов развития транспортной инфраструктуры" (ФКУ " Ространснадзоринициация ")	Земли населенных пунктов	Земли населенных пунктов	Железнодорожный транспорт	Железнодорожный транспорт (7.1)	36	36	Существующий земельный участок ранее оформленный в рамках реализации проекта
180	23:47:0201007:163	-	Краснодарский край, г. Новороссийск, ул. Пугача	Сведения отсутствуют	Сведения отсутствуют	Аренда (в том числе, субаренда)	Герасев Владимир Викторович, Калинин Мария Николаевна, Митина Ольга Ивановна, Карпенко Мария Владимировна, Маргароская Виктор Альфредович, Нафеев Игорь Владимирович, Байзаров Курт Гургирович, Степанов Валерий Александрович, Доронин Сергей Иванович	Земли населенных пунктов	Земли населенных пунктов	Железнодорожный транспорт (7.1)	Железнодорожный транспорт (7.1)	1208	1208	Существующий земельный участок
181	23:47:0201007:876	-	Российская Федерация, Краснодарский край, г. Новороссийск, в р.п.е. ул. Пугачевой, ГСК-62, бокс 104	Физическое лицо	Собственность	-	-	Земли населенных пунктов	Земли населенных пунктов	хранение автотранспорта (код 2.7.1)	Железнодорожный транспорт (7.1)	32	32	Существующий земельный участок. Изменение вида разрешенного использования
182	23:47:0112003:52	-	Краснодарский край, г. Новороссийск, железнодорожная линия парк "А"	Открытое акционерное общество "Российские железные дороги"	Собственность	-	-	Земли населенных пунктов	Земли населенных пунктов	эксплуатация и обслуживание объектов малой насосной станции	Железнодорожный транспорт (7.1)	28446	28278	Существующий земельный участок железной дороги. Изменение вида разрешенного использования (при необходимости)

1	2	3	4	5	6	7	8	9	10	11	12	13	14	15
183	23:47:0109007:8	23:47:0000000:12	Краснодарский край, г. Новороссийск, в черте города	РОССИЯ	Собственность	Аренда	ООО "Руском", ООО "Автоэкспресс", Физическое лицо, Публичное Акционерное общество "Новороссийский комбинат хлебопродуктов", Открытое акционерное общество "Объединенная зерновая компания", Публичное акционерное общество "Новороссийский морской торговый порт", Общество с ограниченной ответственностью "Алмаз", "МЕГА", Акционерное общество "Новороссиэкспорт", Акционерное общество "Новороссийский зерновой терминал", Открытое акционерное общество "Новороссиен", "Новороссийский макутурный терминал", Открытое акционерное общество "Российские железные дороги"	Земли промышленности, энергетики, транспорта, связи, радиовещания, телевидения, информатики, земли для обеспечения космической деятельности, земли обороны, безопасности и земли иного специального назначения	Земли населенных пунктов	под существующими объектами железной дороги	Железнодорожный транспорт (7.1)	5709	5709	Существующий земельный участок железной дороги. Изменение категории земель и вида разрешенного использования (при необходимости)

* - Указана фактическая площадь попадания в границы зон планируемого размещения линейного объекта, рассчитанная по координатам. В отдельных случаях не совпадает с площадью, указанной в Едином государственном реестре недвижимости.

** - Работы по изменению видов разрешенного использования земельных участков с кадастровыми номерами 23:47:0201007:163 и 23:47:0201007:164 проведены в рамках реализации ранее утвержденной документации по планировке территории.

*** - Кадастровые работы по образованию земельных участков с кадастровыми номерами 23:47:0109008:1347, 23:47:0109008:1346, 23:47:0202044:593, 23:47:0109009:383, 23:47:0109009:384, 23:47:0109008:1350, 23:47:0112003:535, 23:47:0112003:534, 23:47:0112003:533, 23:47:0112003:539, 23:47:0112003:532, 23:47:0112003:538, 23:47:0112003:537 проведены в рамках реализации ранее утвержденной документации по планировке территории.

Площадь существующих земельных участков железной дороги, кв.м

1213007

Площадь земельных участков железной дороги ранее оформленных и рамках реализации Проекта, кв.м

387492

Площадь земельных участков, в отношении которых дополнительно требуется оформление прав, кв.м

61391

- *путем проведения процедуры изъятия*

49065

- *без проведения процедуры изъятия*

12326

ИТОГО:

1661890

Перечень кадастровых номеров существующих земельных участков, на которых линейный объект может быть размещен на условиях сервитута, публичного сервитута в границах зоны планируемого размещения линейных объектов (железнодорожных парков и железнодорожных станций федерального значения на период эксплуатации) и в границах территории, необходимой для обеспечения строительства (железнодорожных парков и железнодорожной станции федерального значения)

№ п/п	№ контура на чертеже	Кадастровый номер существующего земельного участка	Кадастровый номер единого землепользования	Адрес существующего земельного участка	Площадь существующего земельного участка, кв. м	Площадь контура публичного сервитута, кв. м	Цель установления публичного сервитута	Кадастровый номер объекта недвижимого имущества, расположенного на существующем земельном участке	Адрес объекта недвижимого имущества	Примечание
1	2	3	4	5	6	7	8	9	10	11
1	4.1	23:47:0112003:52	-	край Краснодарский, г. Новороссийск, железнодорожная петля парк "А"	28446	28278	Установление сервитута в соответствии с ГрК РФ Статья 274. Право ограниченного пользования чужим земельным участком (сервитут)	-	-	Право ограниченного пользования чужим земельным участком (сервитут) (Письмо ФКУ "Ространсmodernизация" № КМ-83/10539 от 25.08.2022)
2	5.1	23:47:0109007:8	-	Краснодарский край, г. Новороссийск, в черте города	5709	3917	Установление сервитута в соответствии с ГрК РФ Статья 274. Право ограниченного пользования чужим земельным участком (сервитут)	-	-	Право ограниченного пользования чужим земельным участком (сервитут)
3	13.1	23:47:0109007:8	-	Краснодарский край, г. Новороссийск, в черте города	5709	1792	Установление сервитута в соответствии с ГрК РФ Статья 274. Право ограниченного пользования чужим земельным участком (сервитут)	-	-	Право ограниченного пользования чужим земельным участком (сервитут) (Письмо ФКУ "Ространсmodernизация" № КМ-83/11455 от 09.09.2022)
4	17.1	23:47:0119011:5	23:47:0000000:16	Краснодарский край, г. Новороссийск	50167	50167	Установление сервитута в соответствии с ГрК РФ Статья 274. Право ограниченного пользования чужим земельным участком (сервитут)	-	-	Право ограниченного пользования чужим земельным участком (сервитут)
5	18.1	23:47:0106040:81	23:47:0000000:10	Краснодарский край, г. Новороссийск	201634	17172	Установление сервитута в соответствии с ГрК РФ Статья 274. Право ограниченного пользования чужим земельным участком (сервитут)	-	-	Право ограниченного пользования чужим земельным участком (сервитут)
6	19.1	23:47:0117015:8	23:47:0000000:16	Краснодарский край, г. Новороссийск	38774	38693	Установление сервитута в соответствии с ГрК РФ Статья 274. Право ограниченного пользования чужим земельным участком (сервитут)	-	-	Право ограниченного пользования чужим земельным участком (сервитут)
7	20.1	23:47:0202031:53	23:47:0000000:12	Краснодарский край, г. Новороссийск, в черте города	4231	4231	Установление сервитута в соответствии с ГрК РФ Статья 274. Право ограниченного пользования чужим земельным участком (сервитут)	-	-	Право ограниченного пользования чужим земельным участком (сервитут)
8	21.1	23:47:0119011:4	23:47:0000000:10	Краснодарский край, г. Новороссийск	13001	13001	Установление сервитута в соответствии с ГрК РФ Статья 274. Право ограниченного пользования чужим земельным участком (сервитут)	-	-	Право ограниченного пользования чужим земельным участком (сервитут)
9	22.1	23:47:0107010:6	-	край Краснодарский, г. Новороссийск, Кирилловская промзона	8694	8694	Установление сервитута в соответствии с ГрК РФ Статья 274. Право ограниченного пользования чужим земельным участком (сервитут)	-	-	Право ограниченного пользования чужим земельным участком (сервитут)
10	23.1	23:47:0202031:54	23:47:0000000:12	Краснодарский край, г. Новороссийск, в черте города	6557	6557	Установление сервитута в соответствии с ГрК РФ Статья 274. Право ограниченного пользования чужим земельным участком (сервитут)	-	-	Право ограниченного пользования чужим земельным участком (сервитут)
11	24.1	23:47:0106041:175	23:47:0000000:10	Краснодарский край, г. Новороссийск, перегоны железной дороги в Приморском и Восточном округах	118695	118609	Установление сервитута в соответствии с ГрК РФ Статья 274. Право ограниченного пользования чужим земельным участком (сервитут)	23:47:0106041:439	Краснодарский край, г. Новороссийск, Приморский р-н, с. Кирилловка, ул. 801 км, д. б/н	Право ограниченного пользования чужим земельным участком (сервитут)

1	2	3	4	5	6	7	8	9	10	11
12	25.1	23:47:0119011:45	-	Краснодарский край, г. Новоросси́йск	77	77	Установление сервитута в соответствии с ГрК РФ Статья 274. Право ограниченного пользования чужим земельным участком (сервитут)	-	-	Право ограниченного пользования чужим земельным участком (сервитут)
13	26.1	23:47:0202031:55	23:47:0000000:12	Краснодарский край, г. Новоросси́йск, в черте города	32626	18329	Установление сервитута в соответствии с ГрК РФ Статья 274. Право ограниченного пользования чужим земельным участком (сервитут)	-	-	Право ограниченного пользования чужим земельным участком (сервитут)
14	27.1	23:47:0109008:104	23:47:0000000:12	Краснодарский край, г. Новоросси́йск, в черте города	73709	73709	Установление сервитута в соответствии с ГрК РФ Статья 274. Право ограниченного пользования чужим земельным участком (сервитут)	-	-	Право ограниченного пользования чужим земельным участком (сервитут)
15	28.1	23:47:0119010:14	23:47:0000000:10	Краснодарский край, г. Новоросси́йск, перегоны железной дороги в Приморском и Восточном округах	26235	26235	Установление сервитута в соответствии с ГрК РФ Статья 274. Право ограниченного пользования чужим земельным участком (сервитут)	-	-	Право ограниченного пользования чужим земельным участком (сервитут)
16	29.1	23:47:0202031:57	23:47:0000000:12	Краснодарский край, г. Новоросси́йск, в черте города	19493	295	Установление сервитута в соответствии с ГрК РФ Статья 274. Право ограниченного пользования чужим земельным участком (сервитут)	-	-	Право ограниченного пользования чужим земельным участком (сервитут)
17	30.1	23:47:0106065:3	23:47:0000000:10	Краснодарский край, г. Новоросси́йск, перегоны железной дороги в Приморском и Восточном округах	13230	13129	Установление сервитута в соответствии с ГрК РФ Статья 274. Право ограниченного пользования чужим земельным участком (сервитут)	-	-	Право ограниченного пользования чужим земельным участком (сервитут)
18	31.1	23:47:0109008:103	23:47:0000000:12	Краснодарский край, г. Новоросси́йск, в черте города	181365	164282	Установление сервитута в соответствии с ГрК РФ Статья 274. Право ограниченного пользования чужим земельным участком (сервитут)	23:47:0109008:1306	Российская Федерация, Краснодарский край, г. Новоросси́йск, ул. Ж/Д ПЕТЛЯ, ПАРК "А", 2	Право ограниченного пользования чужим земельным участком (сервитут)
19	32.1	23:47:0201007:14	23:47:0000000:12	Краснодарский край, г. Новоросси́йск, в черте города	33910	33910	Установление сервитута в соответствии с ГрК РФ Статья 274. Право ограниченного пользования чужим земельным участком (сервитут)	-	-	Право ограниченного пользования чужим земельным участком (сервитут)
20	33.1	23:47:0112003:38	23:47:0000000:12	Краснодарский край, г. Новоросси́йск, в черте города	97132	97132	Установление сервитута в соответствии с ГрК РФ Статья 274. Право ограниченного пользования чужим земельным участком (сервитут)	-	-	Право ограниченного пользования чужим земельным участком (сервитут)
21	34.1	23:47:0109009:1	23:47:0000000:10	Краснодарский край, г. Новоросси́йск, перегоны железной дороги в Приморском и Восточном округах	86749	86656	Установление сервитута в соответствии с ГрК РФ Статья 274. Право ограниченного пользования чужим земельным участком (сервитут)	-	-	Право ограниченного пользования чужим земельным участком (сервитут)
22	35.1	23:47:0112003:36	23:47:0000000:12	Краснодарский край, г. Новоросси́йск, в черте города	42065	39561	Установление сервитута в соответствии с ГрК РФ Статья 274. Право ограниченного пользования чужим земельным участком (сервитут)	-	-	Право ограниченного пользования чужим земельным участком (сервитут)
23	36.1	23:47:0112003:37	23:47:0000000:12	Краснодарский край, г. Новоросси́йск, в черте города	282333	282149	Установление сервитута в соответствии с ГрК РФ Статья 274. Право ограниченного пользования чужим земельным участком (сервитут)	23:27:0000000:396	Краснодарский край, г. Новоросси́йск, Восточный р-н, ул.Парк А	Право ограниченного пользования чужим земельным участком (сервитут)
24	37.1	23:47:0202031:56	23:47:0000000:12	Краснодарский край, г. Новоросси́йск, в черте города	44313	44313	Установление сервитута в соответствии с ГрК РФ Статья 274. Право ограниченного пользования чужим земельным участком (сервитут)	23:47:0202031:383	Краснодарский край, г. Новоросси́йск, ул.Магистральная, 6	Право ограниченного пользования чужим земельным участком (сервитут)
								23:47:0202031:381	Краснодарский край, г. Новоросси́йск, ул.Магистральная, 6	
								23:47:0202031:379	Краснодарский край, г. Новоросси́йск, ул.Магистральная, 6	

1	2	3	4	5	6	7	8	9	10	11
25	38.1	23:47:0202007:22	23:47:0000000:12	Краснодарский край, г. Новоросси́йск, в черте города	71198	13396	Установление сервитута в соответствии с ГК РФ Статья 274. Право ограниченного пользования чужим земельным участком (сервитут)	23:47:0202007:150	Краснодарский край, г.Новоросси́йск, ул.Магистральная, 6	Право ограниченного пользования чужим земельным участком (сервитут)
								23:47:0202007:151	Краснодарский край, г.Новоросси́йск, ул.Магистральная, 6	
								23:47:0202007:294	Краснодарский край, г.Новоросси́йск, ул.Магистральная, 6	
								23:47:0202007:295	Краснодарский край, г.Новоросси́йск, ул.Магистральная, 6	
								23:47:0202007:312	Краснодарский край, г. Новоросси́йск, Восточный внутригородской район, ул. Магистральная, д. 6	
								23:47:0202007:313	Краснодарский край, г. Новоросси́йск, Восточный внутригородской район, ул. Магистральная, д. 6	
23:47:0202007:314	Краснодарский край, г. Новоросси́йск, Восточный внутригородской район, ул. Магистральная, д. 6									
26	39.1	23:47:0202007:4	23:47:0000000:21	Краснодарский край, г. Новоросси́йск	10190	344	Установление сервитута в соответствии с ГК РФ Статья 274. Право ограниченного пользования чужим земельным участком (сервитут)	-	-	Право ограниченного пользования чужим земельным участком (сервитут)
27	40.1	23:47:0202031:58	23:47:0000000:12	Краснодарский край, г. Новоросси́йск, в черте города	17010	62	Установление сервитута в соответствии с ГК РФ Статья 274. Право ограниченного пользования чужим земельным участком (сервитут)	-	-	Право ограниченного пользования чужим земельным участком (сервитут)
28	41.1	23:47:0106064:51	23:47:0000000:10	Краснодарский край, г. Новоросси́йск, перегоны железной дороги в Приморском и Восточном округах	33708	27799	Установление сервитута в соответствии с ГК РФ Статья 274. Право ограниченного пользования чужим земельным участком (сервитут)	-	-	Право ограниченного пользования чужим земельным участком (сервитут)
29	42.1	23:47:0202031:58	23:47:0000000:12	Краснодарский край, г. Новоросси́йск, в черте города	17010	160	Установление сервитута в соответствии с ГК РФ Статья 274. Право ограниченного пользования чужим земельным участком (сервитут)	-	-	Право ограниченного пользования чужим земельным участком (сервитут)
30	47.1	23:47:0112003:36	23:47:0000000:12	Краснодарский край, г. Новоросси́йск, в черте города	42065	358	Установление сервитута в соответствии с ГК РФ Статья 274. Право ограниченного пользования чужим земельным участком (сервитут)	-	-	Право ограниченного пользования чужим земельным участком (сервитут)
31	6.1	23:47:0107010:722	-	Краснодарский край, г. Новоросси́йск	98	5518	Установление публичного сервитута в соответствии с ЗК РФ Статья 39.37. Цели установления публичного сервитута п.1	-	-	Размещение сетей электроснабжения в составе инженерной инфраструктуры железнодорожного транспорта общего пользования
		23:47:0107010:715	-	Краснодарский край, г. Новоросси́йск	191			-	-	
		23:47:0107010:1293	-	Краснодарский край, г. Новоросси́йск	2187			-	-	
		23:47:0107010:861	-	Краснодарский край, г. Новоросси́йск	860			-	-	
		23:47:0107010:724	-	Краснодарский край, г. Новоросси́йск	65			-	-	
		23:47:0107010:725	-	Краснодарский край, г. Новоросси́йск	154			-	-	
		23:47:0000000:489	23:47:0000000:40	Краснодарский край, г. Новоросси́йск, Автодорога "с.Кирилловка - с.Гайдук"	11029			-	-	
		23:47:0107010:720	-	Краснодарский край, г. Новоросси́йск	115			-	-	
		23:47:0107010:697	-	Краснодарский край, г. Новоросси́йск	7374			23:47:0107010:778	Краснодарский край, г. Новоросси́йск, с. Гайдук	
32	7.1	23:47:0109008:519	-	Краснодарский край, г. Новоросси́йск	4141	1012	Установление публичного сервитута в соответствии с ЗК РФ Статья 39.37. Цели установления публичного сервитута п.1	-	-	
		23:47:0109008:759	-	Краснодарский край, г. Новоросси́йск, Кирилловская промзона	64			-	-	
		23:47:0109008:761	-	Краснодарский край, г. Новоросси́йск, Кирилловская промзона	720			-	-	
		23:47:0109008:1320	-	Краснодарский край, г. Новоросси́йск, в системе промышленной зоны "Кирилловская", район 2-ой ж/д петли	5748			-	-	
		23:47:0109008:191	23:47:0000000:36	Краснодарский край, г. Новоросси́йск, Автодорога "Подъезд к г.Новоросси́йск"	16113			-	-	

1	2	3	4	5	6	7	8	9	10	11
33	9.1	23:47:0109008:1276	-	Краснодарский край, г. Новоросси́йск, ул. Мефодиевская	7902	6919	Установление публичного сервитута в соответствии с ЗК РФ Статья 39.37. Цели установления публичного сервитута п.1	23:47:0109008:1260	Российская Федерация, Краснодарский край, г. Новоросси́йск, 1-я ж/д петля	
		23:47:0109008:1275	-	Краснодарский край, г. Новоросси́йск, ул. Мефодиевская, 132	12224			-	-	
		23:47:0109008:1274	-	Краснодарский край, г. Новоросси́йск, ул. Мефодиевская	59871			23:47:0109008:1257	Российская Федерация, Краснодарский край, г. Новоросси́йск, 1-я ж/д петля	
		23:47:0109008:1288	-	Краснодарский край, г. Новоросси́йск, ул. Мефодиевская	12432			23:47:0109008:1258	Российская Федерация, Краснодарский край, г. Новоросси́йск, 1-я ж/д петля	
34	10.1	23:47:0109009:48	23:00:0000000:233	Краснодарский край, г. Новоросси́йск	14	23240	Установление публичного сервитута в соответствии с ЗК РФ Статья 39.37. Цели установления публичного сервитута п.1	-	-	Публичный сервитут под размещение водопроводных сетей в составе инженерной инфраструктуры железнодорожного транспорта общего пользования, состоящий из 6 контуров
		23:47:0000000:814	-	Краснодарский край, г. Новоросси́йск, ВЛ 10кВ к водозаборному сооружению № 191	27			-	-	
		23:47:0201001:49	-	край Краснодарский, г.Новоросси́йск, ВЛ 10кВ к водозаборному сооружению №191	16			-	-	
		23:47:0201001:70	-	Краснодарский край, г. Новоросси́йск	13112			-	-	
		23:47:0201001:67	-	край Краснодарский, г.Новоросси́йск, ВЛ 10кВ к водозаборному сооружению №191	7			-	-	
		23:47:0201001:65	-	край Краснодарский, г. Новоросси́йск, ВЛ 10кВ к водозаборному сооружению №191	7			-	-	
		23:47:0201001:64	-	край Краснодарский, г. Новоросси́йск, ВЛ 10кВ к водозаборному сооружению №191	7			-	-	
		23:47:0201001:63	-	край Краснодарский, г.Новоросси́йск, ВЛ 10кВ к водозаборному сооружению №191	7			-	-	
		23:47:0201001:37	23:00:0000000:233	Краснодарский край, г. Новоросси́йск	18			-	-	
		23:47:0201001:40	-	край Краснодарский, г.Новоросси́йск, ВЛ 10кВ к водозаборному сооружению №191	28			-	-	
		23:47:0201001:41	-	край Краснодарский, г. Новоросси́йск, ВЛ 10кВ к водозаборному сооружению №191	27			-	-	
		23:47:0201001:66	-	край Краснодарский, г. Новоросси́йск, ВЛ 10кВ к водозаборному сооружению №191	7			-	-	
		23:47:0201001:61	-	Краснодарский край, г. Новоросси́йск, ВЛ 10кВ к водозаборному сооружению № 191	7			-	-	
		23:47:0201001:44	-	край Краснодарский, г. Новоросси́йск, ул. Ключевая	17			-	-	
		23:47:0201001:48	-	Краснодарский край, г.Новоросси́йск, ВЛ 10кВ к водозаборному сооружению №191	16			-	-	
		23:47:0201001:47	-	Краснодарский край, г. Новоросси́йск, ВЛ 10кВ к водозаборному сооружению № 191	16			-	-	
		23:47:0000000:752	-	Краснодарский край, г. Новоросси́йск, ул. Ключевая	29			-	-	
		23:47:0201001:35	23:00:0000000:233	Краснодарский край, г. Новоросси́йск	18			-	-	
		23:47:0201001:62	-	край Краснодарский, г.Новоросси́йск, ВЛ 10кВ к водозаборному сооружению №191	7			-	-	
		23:47:0201001:52	-	Краснодарский край, г.Новоросси́йск, ВЛ 10кВ к водозаборному сооружению №191	7			-	-	
23:47:0000000:755	-	Краснодарский край, г. Новоросси́йск, ул. Ключевая	17	-	-					
23:47:0201001:50	-	край Краснодарский, г. Новоросси́йск, ул. Ключевая	15	-	-					
23:47:0201001:57	-	край Краснодарский, г. Новоросси́йск, ВЛ 10кВ к водозаборному сооружению №191	7	-	-					
23:47:0201001:53	-	край Краснодарский, г.Новоросси́йск, ВЛ 10кВ к водозаборному сооружению №191	7	-	-					
23:47:0201001:42	-	край Краснодарский, г.Новоросси́йск, ВЛ 10кВ к водозаборному сооружению №191	27	-	-					
23:47:0201001:55	-	край Краснодарский, г. Новоросси́йск, ВЛ 10кВ к водозаборному сооружению №191	7	-	-					

1	2	3	4	5	6	7	8	9	10	11
		23:47:0201001:54	-	Краснодарский край, г.Новороссийск, ВЛ 10кВ к водозаборному сооружению №191	7			-	-	
		23:47:0201001:58	-	край Краснодарский, г.Новороссийск, ВЛ 10кВ к водозаборному сооружению №191	7			-	-	
		23:47:0201001:60	-	край Краснодарский, г.Новороссийск, ВЛ 10кВ к водозаборному сооружению №191	7			-	-	
		23:47:0201001:59	-	край Краснодарский, г. Новороссийск, ВЛ 10кВ к водозаборному сооружению №191	7			-	-	
		23:47:0201001:56	-	край Краснодарский, г. Новороссийск, ВЛ 10кВ к водозаборному сооружению №191	7			-	-	
		23:47:0201001:43	-	Краснодарский край, г.Новороссийск, ВЛ 10кВ к водозаборному сооружению №191	22			-	-	
		23:47:0201001:29	23:00:0000000:233	Краснодарский край, г. Новороссийск	18			-	-	
		23:47:0201001:51	-	край Краснодарский, г.Новороссийск, ВЛ 10кВ к водозаборному сооружению №191	16			-	-	
		23:47:0201001:45	-	Краснодарский край, г.Новороссийск, ВЛ 10кВ к водозаборному сооружению №191	16			-	-	
		23:47:0201001:39	-	край Краснодарский, г. Новороссийск, ул. Нарзанная Балка	31			-	-	
		23:47:0201001:46	-	Краснодарский край, г. Новороссийск, ВЛ 10кВ к водозаборному сооружению № 191	16			-	-	
		23:47:0000000:8101	-	Краснодарский край, г.Новороссийск	19			-	-	
		23:47:0201001:28	23:00:0000000:233	Краснодарский край, г. Новороссийск	34			-	-	
		23:47:0000000:3449	-	край Краснодарский, г. Новороссийск, ул. Ключевая, 26	2585			-	-	
35	11.1	23:47:0109009:68	-	Краснодарский край, г. Новороссийск, 2-я ж/д петля	95	637	Установление публичного сервитута в соответствии с ЗК РФ Статья 39.37. Цели установления публичного сервитута п.1	-	-	
36	12.1	23:47:0000000:666	23:47:0000000:312	Краснодарский край, г. Новороссийск	76428801	809	Установление публичного сервитута в соответствии с ЗК РФ Статья 39.37. Цели установления публичного сервитута п.1	23:40:0000000:406	Краснодарский край, г. Геленджик, межпоселковый Новороссийск - Геленджик	
37	1.1	23:47:0109008:158	-	Краснодарский край, г. Новороссийск, парк А, железнодорожная петля, 2-км	22289	184	Установление публичного сервитута в соответствии с ЗК РФ Статья 39.37. Цели установления публичного сервитута п.1	23:47:0109008:812 23:47:0202029:106 23:47:0000000:4029 23:47:0109008:820 23:47:0116006:1621 23:47:0109008:1316	Краснодарский край, г. Новороссийск, Восточный внутригородской район, Кирилловская петля, Парк "А", 2 км Российская Федерация, Краснодарский край, г. Новороссийск, Восточный округ, г. Новороссийск, ул. Парк А ж-д петля 2 км. Российская Федерация, Краснодарский край, г. Новороссийск, Восточный округ, г. Новороссийск, ул. Парк А ж-д петля 2 км. Краснодарский край, г. Новороссийск, 2-ой км железнодорожной петли Российская Федерация, Краснодарский край, г.Новороссийск, Восточный округ, г.Новороссийск, ул.Парк А ж-д петля 2 км. Краснодарский край, г. Новороссийск, ул. Ж/Д ПЕТЛЯ, ПАРК "А", 2 км	
38	14.1	23:47:0201007	-	-	-	17	Установление публичного сервитута в соответствии с ЗК РФ Статья 39.37. Цели установления публичного сервитута п.1	-	-	Размещение объектов электросетевого хозяйства и водопроводных сетей в составе инженерной инфраструктуры железнодорожного транспорта общего пользования
39	15.1	23:47:0112003:2	-	край Краснодарский, г. Новороссийск, район железнодорожного узла ст. Новороссийск	120862	214	Установление публичного сервитута в соответствии с ЗК РФ Статья 39.37. Цели установления публичного сервитута п.1	23:47:0112003:130	Краснодарский край, г. Новороссийск, Приморский р-рн, р-н железнодорожного узла станции Новороссийск	Размещение водопроводных сетей в составе инженерной инфраструктуры железнодорожного транспорта общего пользования

1	2	3	4	5	6	7	8	9	10	11
40	16.1	23:47:0111012:3	-	край Краснодарский, г. Новоросийск, в районе ул. Портовая, Шиллеровская, Магистральная	68581	14894	Установление публичного сервитута в соответствии с ЗК РФ Статья 39.37. Цели установления публичного сервитута п.1	23:47:0111012:31	Краснодарский край, г. Новоросийск, ул. Мира, д. 2	Размещение водопроводных сетей в составе инженерной инфраструктуры железнодорожного транспорта общего пользования
		23:47:0000000:463	-	Краснодарский край, г. Новоросийск, район ул. Михайлова, 1	98			23:47:0111012:29	Краснодарский край, г. Новоросийск, ул. Мира, д. 2	
		23:47:0111012:7	-	край Краснодарский, г. Новоросийск, ул. Шиллеровская	4103			-	-	
		23:47:0111008:5	23:00:0000000:200	Краснодарский край, город Новоросийск	46			23:47:0111012:232	Краснодарский край, г. Новоросийск, Приморский р-н, Цемеская роща, ул.Шиллеровская № 2, ГСК-20	
		23:47:0111012:24	23:00:0000000:200	Краснодарский край, город Новоросийск	27			23:47:0111012:294	Краснодарский край, г. Новоросийск, Приморский р-он, Цемеская роща, ул. Шиллеровская №2, гараж №106 в ГСК 20	
41	46.1	23:47:0206003:5	23:47:0000000:12	Краснодарский край, г. Новоросийск, в черте города	34014	143	Установление публичного сервитута в соответствии с ЗК РФ Статья 39.37. Цели установления публичного сервитута п.1	-	-	Размещение сетей связи в составе инженерной инфраструктуры железнодорожного транспорта общего пользования
		23:47:0000000:7274	-	Российская Федерация, Краснодарский край, городской округ город Новоросийск, г. Новоросийск, ул.Магистральная, 4	324655			23:47:0202031:362	Краснодарский край, г.Новоросийск, ул.Михайлова, 1, строение 3/5	
42	2.1	23:47:0202031:771	-	Краснодарский край, г. Новоросийск	3790	69	Установление публичного сервитута в соответствии с ЗК РФ Статья 39.37. Цели установления публичного сервитута п.1	-	-	Размещение сетей связи в составе инженерной инфраструктуры железнодорожного транспорта общего пользования
		23:47:0202031:48	23:47:0000000:9	край Краснодарский, г. Новоросийск, ул. Парк "Б"	1071			-	-	
43	3.1	23:47:0000000:7909	-	Краснодарский край, г. Новоросийск, с. Гайдук	8240	164	Установление публичного сервитута в соответствии с ЗК РФ Статья 39.37. Цели установления публичного сервитута п.1	-	-	
44	43.1	23:47:0119010:98	-	Краснодарский край, г. Новоросийск, с. Гайдук	83015	2174	Установление публичного сервитута в соответствии с ЗК РФ Статья 39.37. Цели установления публичного сервитута п.1	23:47:0119010:91	Краснодарский край, г. Новоросийск, распределительный 7-л ср. дав и низ. дав по ул. Дальняя 5 пос. Гайдук	Размещение сетей электроснабжения в составе инженерной инфраструктуры железнодорожного транспорта общего пользования, состоящий из 2 контуров
								23:47:0119046:59	Российская Федерация, Краснодарский кр., г.Новоросийск, Приморский Округ, с. Гайдук, ул. Труда, дом №9	
								23:47:0119010:428	Российская Федерация, Краснодарский край, городской округ город Новоросийск, с. Гайдук, ул. Труда, д. 9А, к. 3	
								23:47:0119010:427	-	
								23:47:0119010:426	Российская Федерация, Краснодарский край, городской округ город Новоросийск, с. Гайдук, ул. Труда, д. 9А, к. 2	
								23:47:0119010:425	Краснодарский край, городской округ город Новоросийск, город Новоросийск, с. Гайдук, ул Труда, д. 9А, к. 11	
								23:47:0119010:424	Краснодарский край, городской округ город Новоросийск, город Новоросийск, с. Гайдук, ул Труда, д. 9А, к. 8	
								23:47:0119010:423	Краснодарский край, городской округ город Новоросийск, с. Гайдук, ул. Труда, д. 9А, к. 4	
								23:47:0119010:422	Краснодарский край, городской округ город Новоросийск, город Новоросийск, с. Гайдук, ул Труда, д. 9А, к. 9	
								23:47:0119046:65	Российская Федерация, Краснодарский кр., г.Новоросийск, Приморский Округ, с. Гайдук, ул. Труда, дом №9	
23:47:0119010:421	Краснодарский край, городской округ город Новоросийск, город Новоросийск, с. Гайдук, ул Труда, д. 9А									
23:47:0119010:420	Российская Федерация, Краснодарский край, городской округ город Новоросийск, с. Гайдук, ул. Труда, д. 9А, к. 6									
23:47:0119010:419	Краснодарский край, городской округ город Новоросийск, с. Гайдук, ул. Труда, д. 9А, к.7									

1	2	3	4	5	6	7	8	9	10	11	
								23:47:0119010:414	Краснодарский край, городской округ город Новороссийск, с. Гайдук, ул. Труда, д. 9А, к. 13		
								23:47:0119010:413	Краснодарский край, г. Новороссийск, с. Гайдук		
								23:47:0119010:418	Российская Федерация, Краснодарский край, городской округ город Новороссийск, с. Гайдук, ул. Труда, д. 9А, к. 14		
								23:47:0119010:417	Российская Федерация, Краснодарский край, городской округ город Новороссийск, с. Гайдук, ул. Труда, д. 9А, к. 1		
								23:47:0119010:416	Краснодарский край, г. Новороссийск, с. Гайдук, ул. Труда, д. 9А, к. 5		
								23:47:0119010:415	Российская Федерация, Краснодарский край, городской округ город Новороссийск, с. Гайдук, ул. Труда, д. 9А, к. 15		
45	44.1	23:47:0109008:158	-	Краснодарский край, г. Новороссийск, парк А, железнодорожная петля, 2-км	22289	16	Установление публичного сервитута в соответствии с ЗК РФ Статья 39.37. Цели установления публичного сервитута п.1	23:47:0109008:812	Краснодарский край, г. Новороссийск, Восточный внутригородской район, Кирилловская петля, Парк "А", 2 км	Размещение сетей электроснабжения в составе инженерной инфраструктуры железнодорожного транспорта общего пользования	
							23:47:0202029:106	Российская Федерация, Краснодарский край, г. Новороссийск, Восточный округ, г. Новороссийск, ул. Парк А ж-д петля 2 км.			
							23:47:0000000:4029	Российская Федерация, Краснодарский край, г. Новороссийск, Восточный округ, г. Новороссийск, ул. Парк А ж-д петля 2 км.			
							23:47:0109008:820	Краснодарский край, г. Новороссийск, 2-ой км железнодорожной петли			
							23:47:0116006:1621	Российская Федерация, Краснодарский край, г.Новороссийск, Восточный округ, г.Новороссийск, ул.Парк А ж-д петля 2 км.			
								23:47:0109008:1316	Краснодарский край, г. Новороссийск, ул. Ж/Д ПЕТЛЯ, ПАРК "А", 2 км		
46	45.1	23:47:0109008:158	-	Краснодарский край, г. Новороссийск, парк А, железнодорожная петля, 2-км	22289	12	Установление публичного сервитута в соответствии с ЗК РФ Статья 39.37. Цели установления публичного сервитута п.1	23:47:0109008:812	Краснодарский край, г. Новороссийск, Восточный внутригородской район, Кирилловская петля, Парк "А", 2 км	Размещение сетей связи в составе инженерной инфраструктуры железнодорожного транспорта общего пользования	
							23:47:0202029:106	Российская Федерация, Краснодарский край, г. Новороссийск, Восточный округ, г. Новороссийск, ул. Парк А ж-д петля 2 км.			
							23:47:0000000:4029	Российская Федерация, Краснодарский край, г. Новороссийск, Восточный округ, г. Новороссийск, ул. Парк А ж-д петля 2 км.			
							23:47:0109008:820	Краснодарский край, г. Новороссийск, 2-ой км железнодорожной петли			
							23:47:0116006:1621	Российская Федерация, Краснодарский край, г.Новороссийск, Восточный округ, г.Новороссийск, ул.Парк А ж-д петля 2 км.			
								23:47:0109008:1316	Краснодарский край, г. Новороссийск, ул. Ж/Д ПЕТЛЯ, ПАРК "А", 2 км		
47	1.2	23:47:0112003:2	-	край Краснодарский, г. Новороссийск, район железнодорожного узла ст. Новороссийск	120862	5420	Установление публичного сервитута в соответствии с Федеральным законом от 31.07.2020 № 254-ФЗ. Цели установления публичного сервитута п.5 ст.4 254-ФЗ	23:47:0112003:130	Краснодарский край, г. Новороссийск, Приморский р-ри, р-н железнодорожного узла станции Новороссийск		
		23:47:0112003:214	-	Краснодарский край, г. Новороссийск, с. Цемдолина	8857			-	-		
		23:47:0112003:213	-	Краснодарский край, г. Новороссийск, с. Цемдолина	2000			-	-		
48	2.2	23:47:0000000:3449	-	край Краснодарский, г. Новороссийск, ул. Ключевая, 26	2585	2974	Установление публичного сервитута в соответствии с Федеральным законом от 31.07.2020 № 254-ФЗ. Цели установления публичного сервитута п.5 ст.4 254-ФЗ	-	-		
		23:47:0201007:873	-	Краснодарский край, г. Новороссийск	89			-	-		
		23:47:0201007:20	-	Краснодарский край, г. Новороссийск, ул. Краснодарская, 104	839			23:47:0201007:400	Краснодарский край, г. Новороссийск, Восточный р-н, ул. Краснодарская, д. 104		
		23:47:0201007:404	-	Краснодарский край, г.Новороссийск, ул. Путевая	262			-	-		
		23:47:0201007:405	-	Краснодарский край, г.Новороссийск, ул. Краснодарская	573			-	-		

1	2	3	4	5	6	7	8	9	10	11
49	3.2	23:47:0000000:3434	-	край Краснодарский, г. Новоросси́йск, Кирилловская промзона	27	1826	Установление публичного сервитута в соответствии с Федеральным законом от 31.07.2020 № 254-ФЗ. Цели установления публичного сервитута п.5 ст.4 254-ФЗ	-	-	
		23:47:0109008:108	-	край Краснодарский, г. Новоросси́йск, Кирилловская промзона	20012			-	-	
		23:47:0109008:761	-	Краснодарский край, г. Новоросси́йск, Кирилловская промзона	720			-	-	
		23:47:0000000:8100	-	-	16			-	-	
50	4.2	23:47:0109008:192	23:47:0000000:36	Краснодарский край, г. Новоросси́йск, Автодорога "Подъезд к г.Новоросси́йск"	10656	822	Установление публичного сервитута в соответствии с Федеральным законом от 31.07.2020 № 254-ФЗ. Цели установления публичного сервитута п.5 ст.4 254-ФЗ	-	-	
		23:47:0109008:1340	-	Краснодарский край, г. Новоросси́йск	8			-	-	
		23:47:0109008:767	-	край Краснодарский, г. Новоросси́йск, Автодорога "Цемдолина - Кирилловка - Мефодиевка"	161			-	-	
		23:47:0109008:781	-	Краснодарский край, г. Новоросси́йск, 1-я ж/д петля	67			-	-	
51	5.2	23:47:0000000:7909	-	-	8240	787	Установление публичного сервитута в соответствии с Федеральным законом от 31.07.2020 № 254-ФЗ. Цели установления публичного сервитута п.5 ст.4 254-ФЗ	-	-	
		23:47:0119010:94	-	Краснодарский край, г. Новоросси́йск, с. Гайдук	600			-	-	
		23:47:0000000:5739	-	Краснодарский край, г. Новоросси́йск, с. Гайдук, район завода "Молот"	1207			-	-	
52	6.2	23:47:0106057:316	-	Краснодарский край, г. Новоросси́йск	1309	242	Установление публичного сервитута в соответствии с Федеральным законом от 31.07.2020 № 254-ФЗ. Цели установления публичного сервитута п.5 ст.4 254-ФЗ	-	-	
53	7.2	23:47:0201007	-	-	-	26	Установление публичного сервитута в соответствии с Федеральным законом от 31.07.2020 № 254-ФЗ. Цели установления публичного сервитута п.5 ст.4 254-ФЗ	-	-	
54	8.2	23:47:0000000:3447	-	Краснодарский край, г. Новоросси́йск, ул. Краснодарская	7120	5342	Установление публичного сервитута в соответствии с Федеральным законом от 31.07.2020 № 254-ФЗ. Цели установления публичного сервитута п.5 ст.4 254-ФЗ	-	-	
		23:47:0201031:1	-	край Краснодарский, г. Новоросси́йск, ул. Краснодарская, 55	487			-	-	
55	9.2	23:47:0112003:113	-	Краснодарский край, г. Новоросси́йск, с. Цемдолина	61608	319	Установление публичного сервитута в соответствии с Федеральным законом от 31.07.2020 № 254-ФЗ. Цели установления публичного сервитута п.5 ст.4 254-ФЗ	-	-	
56	10.2	23:47:0000000:3438	-	Краснодарский край, г. Новоросси́йск	632	13	Установление публичного сервитута в соответствии с Федеральным законом от 31.07.2020 № 254-ФЗ. Цели установления публичного сервитута п.5 ст.4 254-ФЗ	23:47:0000000:7842	Краснодарский край, г. Новоросси́йск, с. Гайдук	

1	2	3	4	5	6	7	8	9	10	11
57	11.2	23:47:0112003:1	-	край Краснодарский, г. Новороссийск, с. Цемдолина, ул. Свободы, 1-а	96736	22	Установление публичного сервитута в соответствии с Федеральным законом от 31.07.2020 № 254-ФЗ. Цели установления публичного сервитута п.5 ст.4 254-ФЗ	23:47:0117053:233	Россия, Краснодарский кр., г.Новороссийск, с. Цемдолина, ул. Свободы, 1а	
								23:47:0117053:231	Россия, Краснодарский кр., г.Новороссийск, с. Цемдолина, ул. Свободы, д.1а	
								23:47:0109010:108	Российская Федерация, Краснодарский кр., г.Новороссийск, Приморский Округ, Цемдолина, ул. Свободы, №1-а	
								23:47:0117053:258	Российская Федерация, Краснодарский кр., г. Новороссийск, с. Цемдолина, ул. Свободы, 1а	
								23:47:0117053:291	Российская Федерация, Краснодарский кр., г.Новороссийск, Приморский Округ, с. Цемдолина, ул. Свободы, дом №1а	
								23:47:0117053:292	Российская Федерация, Краснодарский кр., г.Новороссийск, Приморский Округ, с. Цемдолина, ул. Свободы, дом №1а	
								23:47:0117053:294	Российская Федерация, Краснодарский кр., г.Новороссийск, Приморский Округ, с. Цемдолина, ул. Свободы, дом №1а	
								23:47:0117053:295	Российская Федерация, Краснодарский кр., г.Новороссийск, Приморский Округ, с. Цемдолина, ул. Свободы, дом №1а	
								23:47:0117053:293	Российская Федерация, Краснодарский кр., г.Новороссийск, Приморский Округ, с. Цемдолина, ул. Свободы, дом №1а	
								23:47:0112003:204	Краснодарский край, г. Новороссийск, Приморский внутригородской район, с. Цемдолина, ул. Свободы, д. 1А	
								23:47:0117053:305	Российская Федерация, Краснодарский кр., г.Новороссийск, Приморский Округ, с. Цемдолина, ул. Свободы, дом №1а	
								23:47:0112003:217	Краснодарский край, г. Новороссийск, п. Цемдолина, ул. Свободы, д. 1а	
								23:47:0112003:216	Краснодарский край, г. Новороссийск, с. Цемдолина, ул. Свободы, д. 1а	
								23:47:0117053:282	Российская Федерация, Краснодарский кр., г.Новороссийск, Приморский Округ, с. Цемдолина, ул. Свободы, №1а	
23:47:0000000:3757	Краснодарский край, г. Новороссийск, Приморский внутригородской район, с. Цемдолина, ул. Свободы, д. 1А									
23:47:0117053:661	Российская Федерация, Краснодарский кр., г.Новороссийск, Приморский Округ, с. Цемдолина, ул. Свободы, дом №1-а									
58	12.2	23:47:0202031:771	-	Краснодарский край, г. Новороссийск	3790	2706	Установление публичного сервитута в соответствии с Федеральным законом от 31.07.2020 № 254-ФЗ. Цели установления публичного сервитута п.5 ст.4 254-ФЗ	-	-	
59	13.2	23:47:0202031:770	-	Краснодарский край, г. Новороссийск	382	507	Установление публичного сервитута в соответствии с Федеральным законом от 31.07.2020 № 254-ФЗ. Цели установления публичного сервитута п.5 ст.4 254-ФЗ	-	-	

1	2	3	4	5	6	7	8	9	10	11
60	14.2	23:47:0119010:98	-	Краснодарский край, г. Новоросси́ск, с. Гайдук	83015	137	Установление публичного сервитута в соответствии с Федеральным законом от 31.07.2020 № 254-ФЗ. Цели установления публичного сервитута п.5 ст.4 254-ФЗ	23:47:0119010:91	Краснодарский край, г. Новоросси́ск, распределительный г-д ср. дав и низ. дав по ул. Дальняя 5 пос. Гайдук	
								23:47:0119046:59	Российская Федерация, Краснодарский кр., г.Новоросси́ск, Приморский Округ, с. Гайдук, ул. Труда, дом №9	
								23:47:0119010:428	Российская Федерация, Краснодарский край, городской округ город Новоросси́ск, с. Гайдук, ул. Труда, д. 9А, к. 3	
								23:47:0119010:427	-	
								23:47:0119010:426	Российская Федерация, Краснодарский край, городской округ город Новоросси́ск, с. Гайдук, ул. Труда, д. 9А, к. 2	
								23:47:0119010:425	Краснодарский край, городской округ город Новоросси́ск, город Новоросси́ск, с. Гайдук, ул Труда, д. 9А, к. 11	
								23:47:0119010:424	Краснодарский край, городской округ город Новоросси́ск, город Новоросси́ск, с. Гайдук, ул Труда, д. 9А, к. 8	
								23:47:0119010:423	Краснодарский край, городской округ город Новоросси́ск, с. Гайдук, ул. Труда, д. 9А, к. 4	
								23:47:0119010:422	Краснодарский край, городской округ город Новоросси́ск, город Новоросси́ск, с. Гайдук, ул Труда, д. 9А, к. 9	
								23:47:0119046:65	Российская Федерация, Краснодарский кр., г.Новоросси́ск, Приморский Округ, с. Гайдук, ул. Труда, дом №9	
								23:47:0119010:421	Краснодарский край, городской округ город Новоросси́ск, город Новоросси́ск, с. Гайдук, ул Труда, д. 9А	
								23:47:0119010:420	Российская Федерация, Краснодарский край, городской округ город Новоросси́ск, с. Гайдук, ул. Труда, д. 9А, к. 6	
								23:47:0119010:419	Краснодарский край, городской округ город Новоросси́ск, с. Гайдук, ул. Труда, д. 9А, к.7	
								23:47:0119010:414	Краснодарский край, городской округ город Новоросси́ск, с. Гайдук, ул. Труда, д. 9А, к. 13	
								23:47:0119010:413	Краснодарский край, г. Новоросси́ск, с. Гайдук	
								23:47:0119010:418	Российская Федерация, Краснодарский край, городской округ город Новоросси́ск, с. Гайдук, ул. Труда, д. 9А, к. 14	
23:47:0119010:417	Российская Федерация, Краснодарский край, городской округ город Новоросси́ск, с. Гайдук, ул. Труда, д. 9А, к. 1									
23:47:0119010:416	Краснодарский край, г. Новоросси́ск, с. Гайдук, ул. Труда, д. 9А, к. 5									
23:47:0119010:415	Российская Федерация, Краснодарский край, городской округ город Новоросси́ск, с. Гайдук, ул. Труда, д. 9А, к. 15									
61	15.2	23:47:0109007:3	23:47:0109000:1	край Краснодарский, г. Новоросси́ск, с. Цемдолина, ул. Свободы, 1	230130	133	Установление публичного сервитута в соответствии с Федеральным законом от 31.07.2020 № 254-ФЗ. Цели установления публичного сервитута п.5 ст.4 254-ФЗ	23:47:0109007:45	Краснодарский край, г. Новоросси́ск, с. Цемдолина, ул. Школьная, ТП-195, тер-я воинской части	
								23:47:0109007:392	Краснодарский край, г. Новоросси́ск, с. Цемдолина, ул. Свободы, 1, Номер по г/п 34	
								23:47:0109007:394	Краснодарский край, г. Новоросси́ск, с. Цемдолина, ул. Свободы, 1, Номер по г/п 33	
								23:47:0109007:395	Краснодарский край, г. Новоросси́ск, с. Цемдолина, ул. Свободы, 1, Литер Т	
62	16.2	23:47:0000000:3430	-	Краснодарский край, г. Новоросси́ск	172	278	Установление публичного сервитута в соответствии с Федеральным законом от 31.07.2020 № 254-ФЗ. Цели установления публичного сервитута п.5 ст.4 254-ФЗ	-	-	
								-	-	
63	17.2	23:47:0000000:6588	-	Краснодарский край, г. Новоросси́ск, ул. Мефодиевская	274	250	Установление публичного сервитута в соответствии с Федеральным законом от 31.07.2020 № 254-ФЗ. Цели установления публичного сервитута п.5 ст.4 254-ФЗ	-	-	
		23:47:0000000:3431	-	Краснодарский край, г. Новоросси́ск	283			-	-	
64	18.2	23:47:0000000:3432	-	Краснодарский край, г. Новоросси́ск	601	125	Установление публичного сервитута в соответствии с Федеральным законом от 31.07.2020 № 254-ФЗ. Цели установления публичного сервитута п.5 ст.4 254-ФЗ	-	-	

1	2	3	4	5	6	7	8	9	10	11					
65	19.2	23:47:0112003:2	-	край Краснодарский, г. Новороссийск, район железнодорожного узла ст. Новороссийск	120862	1503	Установление публичного сервитута в соответствии с Федеральным законом от 31.07.2020 № 254-ФЗ. Цели установления публичного сервитута п.5 ст.4 254-ФЗ	23:47:0112003:130	Краснодарский край, г. Новороссийск, Приморский р-р, р-н железнодорожного узла станции Новороссийск						
66	20.2	23:47:0109008:818	-	Краснодарский край, г. Новороссийск, ул. Железнодорожная, 36-а	920	2378	Установление публичного сервитута в соответствии с Федеральным законом от 31.07.2020 № 254-ФЗ. Цели установления публичного сервитута п.5 ст.4 254-ФЗ	23:47:0109008:812	Краснодарский край, г. Новороссийск, Восточный внутригородской район, Кирилловская петля, Парк "А", 2 км						
		23:47:0109008:817	-	Краснодарский край, г. Новороссийск, ул. Железнодорожная, 36	6264			-	-						
		23:47:0109008:158	-	Краснодарский край, г. Новороссийск, парк А, железнодорожная петля, 2-км	22289			23:47:0109008:812	Краснодарский край, г. Новороссийск, Восточный внутригородской район, Кирилловская петля, Парк "А", 2 км	23:47:0202029:106	Российская Федерация, Краснодарский край, г. Новороссийск, Восточный округ, г. Новороссийск, ул. Парк А ж-д петля 2 км	23:47:0000000:4029	Российская Федерация, Краснодарский край, г. Новороссийск, Восточный округ, г. Новороссийск, ул. Парк А ж-д петля 2 км	23:47:0109008:820	Краснодарский край, г. Новороссийск, 2-ой км железнодорожной петли
								23:47:0116006:1621	Российская Федерация, Краснодарский край, г.Новороссийск, Восточный округ, г.Новороссийск, ул.Парк А ж-д петля 2 км.	23:47:0109008:1316	Краснодарский край, г. Новороссийск, ул. Ж/Д ПЕТЛЯ, ПАРК "А", 2 км				
67	21.2	23:47:0201007	-	-	-	212	Установление публичного сервитута в соответствии с Федеральным законом от 31.07.2020 № 254-ФЗ. Цели установления публичного сервитута п.5 ст.4 254-ФЗ	-	-						
68	22.2	23:47:0201007	-	-	-	109	Установление публичного сервитута в соответствии с Федеральным законом от 31.07.2020 № 254-ФЗ. Цели установления публичного сервитута п.5 ст.4 254-ФЗ	-	-						
69	23.2	23:47:0201007	-	-	-	20	Установление публичного сервитута в соответствии с Федеральным законом от 31.07.2020 № 254-ФЗ. Цели установления публичного сервитута п.5 ст.4 254-ФЗ	-	-						
		23:47:0202031	-	-	-			-	-						
70	24.2	23:47:0202031:771	-	Краснодарский край, г. Новороссийск	3790	82	Установление публичного сервитута в соответствии с Федеральным законом от 31.07.2020 № 254-ФЗ. Цели установления публичного сервитута п.5 ст.4 254-ФЗ	-	-						
71	25.2	23:47:0000000:3450	-	край Краснодарский, г. Новороссийск, ул. Мефодиевская, 139	348	148	Установление публичного сервитута в соответствии с Федеральным законом от 31.07.2020 № 254-ФЗ. Цели установления публичного сервитута п.5 ст.4 254-ФЗ	-	-						
72	26.2	23:47:0202031:820	-	Краснодарский край, город Новороссийск, ул. Парк Б, 88 б	2207	22	Установление публичного сервитута в соответствии с Федеральным законом от 31.07.2020 № 254-ФЗ. Цели установления публичного сервитута п.5 ст.4 254-ФЗ	-	-						
73	27.2	23:47:0202031:796	-	Краснодарский край, город Новороссийск, улица Парк Б, дом № 88, литер Д	2008	27	Установление публичного сервитута в соответствии с Федеральным законом от 31.07.2020 № 254-ФЗ. Цели установления публичного сервитута п.5 ст.4 254-ФЗ	-	-						
74	28.2	23:47:0202031:820	-	Краснодарский край, город Новороссийск, ул. Парк Б, 88 б	2207	141	Установление публичного сервитута в соответствии с Федеральным законом от 31.07.2020 № 254-ФЗ. Цели установления публичного сервитута п.5 ст.4 254-ФЗ	-	-						

1	2	3	4	5	6	7	8	9	10	11
75	29.2	23:47:0202031	-	-	-	355	Установление публичного сервитута в соответствии с Федеральным законом от 31.07.2020 № 254-ФЗ. Цели установления публичного сервитута п.5 ст.4 254-ФЗ	-	-	
76	30.2	23:47:0112003:2	-	край Краснодарский, г. Новороссийск, район железнодорожного узла ст. Новороссийск	120862	63363	Установление публичного сервитута в соответствии с Федеральным законом от 31.07.2020 № 254-ФЗ. Цели установления публичного сервитута п.5 ст.4 254-ФЗ	23:47:0112003:130	Краснодарский край, г. Новороссийск, Приморский р-н, р-н железнодорожного узла станции Новороссийск	
77	31.2	23:47:0202031:57	23:47:0000000:12	Краснодарский край, г. Новороссийск, в черте города	19493	919	Установление публичного сервитута в соответствии с Федеральным законом от 31.07.2020 № 254-ФЗ. Цели установления публичного сервитута п.5 ст.4 254-ФЗ	-	-	
78	32.2	23:47:0109008:58	-	край Краснодарский, г. Новороссийск, с. Кирилловка, в районе железнодорожных петель	3000	1194	Установление публичного сервитута в соответствии с Федеральным законом от 31.07.2020 № 254-ФЗ. Цели установления публичного сервитута п.5 ст.4 254-ФЗ	-	-	
		23:47:0000000:3463	-	Краснодарский край, г. Новороссийск	756			-	-	
79	33.2	23:47:0109008:749	-	Краснодарский край, город Новороссийск, район Кирилловской промзоны	4985	180	Установление публичного сервитута в соответствии с Федеральным законом от 31.07.2020 № 254-ФЗ. Цели установления публичного сервитута п.5 ст.4 254-ФЗ	23:47:0109008:931	Краснодарский край, г. Новороссийск, район Кирилловской промзоны	
								23:47:0109008:930	Краснодарский край, г. Новороссийск, район Кирилловской промзоны	
80	34.2	23:47:0000000:3440	-	Краснодарский край, г. Новороссийск	1596	1596	Установление публичного сервитута в соответствии с Федеральным законом от 31.07.2020 № 254-ФЗ. Цели установления публичного сервитута п.5 ст.4 254-ФЗ	-	-	
81	35.2	23:47:0106057	-	-	-	31	Установление публичного сервитута в соответствии с Федеральным законом от 31.07.2020 № 254-ФЗ. Цели установления публичного сервитута п.5 ст.4 254-ФЗ	-	-	
82	36.2	23:47:0202002:30	-	край Краснодарский, г. Новороссийск, ул. Мефодиевская, 124	220	1934	Установление публичного сервитута в соответствии с Федеральным законом от 31.07.2020 № 254-ФЗ. Цели установления публичного сервитута п.5 ст.4 254-ФЗ	-	-	
		23:47:0202000:1	-	край Краснодарский, г. Новороссийск, ул. Мефодиевская, 120-а	1281			23:47:0202002:66	Краснодарский край, г. Новороссийск, ул. Мефодиевская, д. 120 "А"	
		23:47:0000000:3441	-	Краснодарский край, г. Новороссийск, 1-я ж/д петля	87			-	-	
		23:47:0109008:1339	-	Краснодарский край, г. Новороссийск	3			-	-	
83	37.2	23:47:0202020	-	-	-	225	Установление публичного сервитута в соответствии с Федеральным законом от 31.07.2020 № 254-ФЗ. Цели установления публичного сервитута п.5 ст.4 254-ФЗ	-	-	
		23:47:0202029	-	-	-			-	-	
84	38.2	23:47:0000000:3443	-	край Краснодарский, г. Новороссийск, ул. Путевая, 96	140	484	Установление публичного сервитута в соответствии с Федеральным законом от 31.07.2020 № 254-ФЗ. Цели установления публичного сервитута п.5 ст.4 254-ФЗ	23:47:0201013:34	Краснодарский край, г. Новороссийск, ул. Путевая, д. 96	
85	39.2	23:47:0000000:3457	-	Краснодарский край, г. Новороссийск, ул. Путевая	47	124	Установление публичного сервитута в соответствии с Федеральным законом от 31.07.2020 № 254-ФЗ. Цели установления публичного сервитута п.5 ст.4 254-ФЗ	-	-	
86	40.2	23:47:0106064:161	-	Краснодарский край, г. Новороссийск	103	73	Установление публичного сервитута в соответствии с Федеральным законом от 31.07.2020 № 254-ФЗ. Цели установления публичного сервитута п.5 ст.4 254-ФЗ	-	-	

Публичный сервитут для строительства линейных объектов инфраструктуры, реконструкции объектов инфраструктуры, для обеспечения строительства, реконструкции объектов инфраструктуры, состоящий из 59 контуров

1	2	3	4	5	6	7	8	9	10	11
87	41.2					32967	Установление публичного сервитута в соответствии с Федеральным законом от 31.07.2020 № 254-ФЗ. Цели установления публичного сервитута п.5 ст.4 254-ФЗ	23:47:011002:645	Россия, Краснодарский кр., г.Новороссийск, с. Цемдолина, ул.Свободы, 1а	
								23:47:011002:792	Российская Федерация, Краснодарский кр., г.Новороссийск, Приморский Округ, с. Цемдолина, ул. Свободы, дом №1 а	
								23:47:0117053:279	Российская Федерация, Краснодарский край, г.Новороссийск, Приморский округ, г.Новороссийск, ул.Свободы, д.1а	
								23:47:011002:796	Российская Федерация, Краснодарский кр., г.Новороссийск, Приморский Округ, с. Цемдолина, ул. Свободы, дом №1 а	
								23:47:0117053:280	Российская Федерация, Краснодарский кр., г.Новороссийск, Приморский Округ, с. Цемдолина, ул. Свободы, дом №1 а	
								23:47:011002:797	Российская Федерация, Краснодарский кр., г.Новороссийск, Приморский Округ, с. Цемдолина, ул. Свободы, дом №1 а	
								23:47:011002:801	Российская Федерация, Краснодарский кр., г.Новороссийск, Приморский Округ, с. Цемдолина, ул. Свободы, дом №1 а	
								23:47:0109010:201	Российская Федерация, Краснодарский кр., г.Новороссийск, Приморский Округ, с. Цемдолина, ул. Свободы, дом №1 а	
								23:47:0109010:202	Российская Федерация, Краснодарский кр., г.Новороссийск, Приморский Округ, с. Цемдолина, ул. Свободы, дом №1 а	
								23:47:0111017:268	Российская Федерация, Краснодарский край, г.Новороссийск, Приморский округ, г.Новороссийск, ул. Анапское шоссе, д. 59	
								23:47:0117053:313	Российская Федерация, Краснодарский кр., г.Новороссийск, Приморский Округ, с. Цемдолина, ул. Свободы, дом №1 а	
								23:47:011002:779	Российская Федерация, Краснодарский кр., г.Новороссийск, Приморский Округ, с. Цемдолина, ул. Свободы, дом №1 а	
								23:47:011002:780	Российская Федерация, Краснодарский кр., г.Новороссийск, Приморский Округ, с. Цемдолина, ул. Свободы, дом №1 а	
								23:47:0111017:264	Российская Федерация, Краснодарский кр., Приморский округ, г. Новороссийск, ул. Анапское шоссе, №59	
								23:47:011002:655	Россия, Краснодарский кр., г.Новороссийск, с. Цемдолина, ул. Свободы, 1а	
								23:47:011002:656	Российская Федерация, Краснодарский край, г.Новороссийск, Приморский округ, с.Цемдолина, ул. Свободы, д. 1-а	
								23:47:0111017:260	Российская Федерация, Краснодарский край, Приморский округ, г.Новороссийск, ул.Анапское шоссе, д.59	
								23:47:011002:658	Россия, Краснодарский кр., г.Новороссийск, с. Цемдолина, ул. Свободы, 1а	
								23:47:0111017:261	Россия, Краснодарский кр., г. Новороссийск, ул. Анапское шоссе, дом №59	
								23:47:011002:659	Россия, Краснодарский кр., г.Новороссийск, с. Цемдолина, ул. Свободы, 1а	
								23:47:011002:663	Российская Федерация, Краснодарский край, г.Новороссийск, Приморский округ, с.Цемдолина, ул. Свободы, д. 1-а	
								23:47:011002:664	Российская Федерация, Краснодарский край, г.Новороссийск, Приморский округ, с.Цемдолина, ул. Свободы, д. 1-а	
								23:47:0111017:262	Российская Федерация, Краснодарский кр., Приморский округ, г. Новороссийск, ул. Анапское шоссе, №59	
				23:47:011002:823	Российская Федерация, Краснодарский край, г.Новороссийск, Приморский округ, с.Цемдолина, ул. Свободы, д. 1-а					
		23:47:0109006:5	-	край Краснодарский, г. Новороссийск, с. Цемдолина, ул. Свободы, 1-а	12253					
								-	-	
								23:47:0117053:233	Россия, Краснодарский кр., г.Новороссийск, с. Цемдолина, ул. Свободы, 1а	
								23:47:0117053:231	Россия, Краснодарский кр., г.Новороссийск, с. Цемдолина, ул. Свободы, д.1а	
								23:47:0109010:108	Российская Федерация, Краснодарский кр., г.Новороссийск, Приморский Округ, с. Цемдолина, ул. Свободы, №1-а	
								23:47:0117053:258	Российская Федерация, Краснодарский кр., г. Новороссийск, с. Цемдолина, ул. Свободы, 1а	

1	2	3	4	5	6	7	8	9	10	11
		23:47:0112003:1	-	край Краснодарский, г. Новороссийск, с. Цемдолина, ул. Свободы, 1-а	96736			23:47:0117053:291	Российская Федерация, Краснодарский кр., г.Новороссийск, Приморский Округ, с. Цемдолина, ул. Свободы, дом №1а	
								23:47:0117053:292	Российская Федерация, Краснодарский кр., г.Новороссийск, Приморский Округ, с. Цемдолина, ул. Свободы, дом №1а	
								23:47:0117053:294	Российская Федерация, Краснодарский кр., г.Новороссийск, Приморский Округ, с. Цемдолина, ул. Свободы, дом №1а	
								23:47:0117053:295	Российская Федерация, Краснодарский кр., г.Новороссийск, Приморский Округ, с. Цемдолина, ул. Свободы, дом №1а	
								23:47:0117053:293	Российская Федерация, Краснодарский кр., г.Новороссийск, Приморский Округ, с. Цемдолина, ул. Свободы, дом №1а	
								23:47:0112003:204	Краснодарский край, г. Новороссийск, Приморский внутригородской район, с. Цемдолина, ул. Свободы, д. 1А	
								23:47:0117053:305	Российская Федерация, Краснодарский кр., г.Новороссийск, Приморский Округ, с. Цемдолина, ул. Свободы, дом №1а	
								23:47:0112003:217	Краснодарский край, г. Новороссийск, п. Цемдолина, ул. Свободы, д. 1а	
								23:47:0112003:216	Краснодарский край, г. Новороссийск, с. Цемдолина, ул. Свободы, д. 1а	
								23:47:0117053:282	Российская Федерация, Краснодарский кр., г.Новороссийск, Приморский Округ, с. Цемдолина, ул. Свободы, №1а	
								23:47:0000000:3757	Краснодарский край, г. Новороссийск, Приморский внутригородской район, с. Цемдолина, ул. Свободы, д. 1А	
								23:47:0117053:661	Российская Федерация, Краснодарский кр., г.Новороссийск, Приморский Округ, с. Цемдолина, ул. Свободы, дом №1-а	
88	42.2	23:47:0109007:3	23:47:0109000:1	край Краснодарский, г. Новороссийск, с. Цемдолина, ул. Свободы, 1	230130	8940	Установление публичного сервитута в соответствии с Федеральным законом от 31.07.2020 № 254-ФЗ. Цели установления публичного сервитута п.5 ст.4 254-ФЗ	23:47:0109007:45	Краснодарский край, г. Новороссийск, с. Цемдолина, ул. Школьная, ТП-195, тер-я воинской части	
								23:47:0109007:392	Краснодарский край, г. Новороссийск, с. Цемдолина, ул. Свободы, 1, Номер по г/п 34	
								23:47:0109007:394	Краснодарский край, г. Новороссийск, с. Цемдолина, ул. Свободы, 1, Номер по г/п 33	
								23:47:0109007:395	Краснодарский край, г. Новороссийск, с. Цемдолина, ул. Свободы, 1, Литер Т	
89	43.2	23:47:0112003:52	-	край Краснодарский, г. Новороссийск, железнодорожная петля парк "А"	28446	160	Установление публичного сервитута в соответствии с Федеральным законом от 31.07.2020 № 254-ФЗ. Цели установления публичного сервитута п.5 ст.4 254-ФЗ	-	-	
90	44.2	23:47:0111012:3	-	край Краснодарский, г. Новороссийск, в районе ул. Портовая, Шпилеровская, Магистральная	68581	1290	Установление публичного сервитута в соответствии с Федеральным законом от 31.07.2020 № 254-ФЗ. Цели установления публичного сервитута п.5 ст.4 254-ФЗ	23:47:0111012:31	Краснодарский край, г. Новороссийск, ул. Мира, д. 2	
								23:47:0111012:29	Краснодарский край, г. Новороссийск, ул. Мира, д. 2	
91	45.2	23:47:0202031	-	-	-	178	Установление публичного сервитута в соответствии с Федеральным законом от 31.07.2020 № 254-ФЗ. Цели установления публичного сервитута п.5 ст.4 254-ФЗ	-	-	
92	46.2	23:47:0000000:3437	-	Краснодарский край, г. Новороссийск	788	814	Установление публичного сервитута в соответствии с Федеральным законом от 31.07.2020 № 254-ФЗ. Цели установления публичного сервитута п.5 ст.4 254-ФЗ	-	-	
93	47.2	23:47:0000000:3447	-	Краснодарский край, г. Новороссийск, ул. Краснодарская	7120	94	Установление публичного сервитута в соответствии с Федеральным законом от 31.07.2020 № 254-ФЗ. Цели установления публичного сервитута п.5 ст.4 254-ФЗ	-	-	
94	48.2	23:47:0201007	-	-	-	21	Установление публичного сервитута в соответствии с Федеральным законом от 31.07.2020 № 254-ФЗ. Цели установления публичного сервитута п.5 ст.4 254-ФЗ	-	-	

1	2	3	4	5	6	7	8	9	10	11
95	49.2	23:47:0202029	-	-	-	92	Установление публичного сервитута в соответствии с Федеральным законом от 31.07.2020 № 254-ФЗ. Цели установления публичного сервитута п.5 ст.4 254-ФЗ	-	-	
96	50.2	23:47:0202029	-	-	-	97	Установление публичного сервитута в соответствии с Федеральным законом от 31.07.2020 № 254-ФЗ. Цели установления публичного сервитута п.5 ст.4 254-ФЗ	-	-	
97	51.2	23:47:0202031:58	23:47:0000000:12	Краснодарский край, г. Новоросийск, в черте города	-	302	Установление публичного сервитута в соответствии с Федеральным законом от 31.07.2020 № 254-ФЗ. Цели установления публичного сервитута п.5 ст.4 254-ФЗ	-	-	
98	52.2	23:47:0109008:773	-	Краснодарский край, г. Новоросийск	62	163	Установление публичного сервитута в соответствии с Федеральным законом от 31.07.2020 № 254-ФЗ. Цели установления публичного сервитута п.5 ст.4 254-ФЗ	-	-	
		23:47:0109008:1341	-	Краснодарский край, г. Новоросийск	7			-	-	
99	53.2	23:47:0109008:158	-	Краснодарский край, г. Новоросийск, парк А, железнодорожная петля, 2-км	22289	116	Установление публичного сервитута в соответствии с Федеральным законом от 31.07.2020 № 254-ФЗ. Цели установления публичного сервитута п.5 ст.4 254-ФЗ	23:47:0109008:812	Краснодарский край, г. Новоросийск, Восточный внутригородской район, Кирилловская петля, Парк "А", 2 км	
								23:47:0202029:106	Российская Федерация, Краснодарский край, г. Новоросийск, Восточный округ, г. Новоросийск, ул. Парк А ж-д петля 2 км.	
								23:47:0000000:4029	Российская Федерация, Краснодарский край, г. Новоросийск, Восточный округ, г. Новоросийск, ул. Парк А ж-д петля 2 км.	
								23:47:0109008:820	Краснодарский край, г. Новоросийск, 2-ой км железнодорожной петли	
		23:47:0116006:1621	Российская Федерация, Краснодарский край, г.Новоросийск, Восточный округ, г.Новоросийск, ул.Парк А ж-д петля 2 км.							
		23:47:0109008:1316	Краснодарский край, г. Новоросийск, ул. Ж/Д ПЕТЛЯ, ПАРК "А", 2 км							
		23:47:0109008:288	Краснодарский край, г.Новоросийск, с.Кирилловка, ул.Парк "А", 2 км							
		23:47:0109008:296	Краснодарский край, г.Новоросийск, с.Кирилловка, ул.Парк "А", 2 км							
23:47:0109008:915	-	Краснодарский край, г. Новоросийск	1922	23:47:0109008:812	Краснодарский край, г. Новоросийск, Восточный внутригородской район, Кирилловская петля, Парк "А", 2 км					
23:47:0109008:770	-	Краснодарский край, г. Новоросийск	9	-	-					
100	54.2	23:47:0109008:770	-	Краснодарский край, г. Новоросийск	9	71	Установление публичного сервитута в соответствии с Федеральным законом от 31.07.2020 № 254-ФЗ. Цели установления публичного сервитута п.5 ст.4 254-ФЗ	-	-	
		23:47:0109008:816	-	Краснодарский край, г. Новоросийск, ул. Железнодорожная, 36-б	1987			-	-	
101	55.2	23:47:0000000:3452	-	Краснодарский край, г. Новоросийск	1050	41	Установление публичного сервитута в соответствии с Федеральным законом от 31.07.2020 № 254-ФЗ. Цели установления публичного сервитута п.5 ст.4 254-ФЗ	-	-	

1	2	3	4	5	6	7	8	9	10	11
102	56.2	23:47:0109008:766	-	Краснодарский край, г. Новоросси́йск	19	52	Установление публичного сервитута в соответствии с Федеральным законом от 31.07.2020 № 254-ФЗ. Цели установления публичного сервитута п.5 ст.4 254-ФЗ	-	-	
		23:47:0109008:144	-	край Краснодарский, г. Новоросси́йск, район с. Кирилловка, район 2-й ж/д петли	4440			-	-	
		23:47:0109008:1348	-	Краснодарский край, г. Новоросси́йск, с. Кирилловка	4406			-	-	
103	57.2	23:47:0109008	-	-	-	52	Установление публичного сервитута в соответствии с Федеральным законом от 31.07.2020 № 254-ФЗ. Цели установления публичного сервитута п.5 ст.4 254-ФЗ	-	-	
104	58.2	23:47:0109010	-	-	-	11440	Установление публичного сервитута в соответствии с Федеральным законом от 31.07.2020 № 254-ФЗ. Цели установления публичного сервитута п.5 ст.4 254-ФЗ	-	-	
		23:47:0112001	-	-	-			-	-	
		23:47:0111002	-	-	-			-	-	
		23:47:0112003	-	-	-			-	-	
		23:47:0112002	-	-	-			-	-	
105	59.2	23:47:0111004	-	-	-	1171	Установление публичного сервитута в соответствии с Федеральным законом от 31.07.2020 № 254-ФЗ. Цели установления публичного сервитута п.5 ст.4 254-ФЗ	-	-	
						1269029				
						155110				

Перечень земельных участков, в отношении которых предполагается изъятие для государственных нужд

№ п/п	№ участка на чертеже	Кадастровый номер земельного участка	Кадастровый номер единого землепользования	Адрес земельного участка	Вид права	Правообладатель земельного участка	Категория земель	Вид разрешенного использования земельного участка	Площадь земельного участка (контура многоконтурного участка), кв. м	Предполагаемая площадь изъятия, кв. м	Реквизиты
1	2	3	4	5	6	7	8	9	10	11	12
1	1	23:47:0109008:512	-	Краснодарский край, г. Новоросийск, Приморский округ, с. Кирилловка, ул. Парк А, 2 км	Собственность	Общество с ограниченной ответственностью "Маэрек Проперти Холдинг"	Земли населенных пунктов	для эксплуатации железнодорожного пути №59, протяженностью 350 м	2046	367	-
2	7	23:47:0109008:816	-	Краснодарский край, г. Новоросийск, ул. Железнодорожная, 36-б	Собственность	Общество с ограниченной ответственностью "ИНФИН"	Земли населенных пунктов	для строительства производственной базы	1987	383	-
3	8	23:47:0109008:1351	-	Краснодарский край, г. Новоросийск	Собственность	ОБЩЕСТВО С ОГРАНИЧЕННОЙ ОТВЕТСТВЕННОСТЬЮ "ОПТОВО-РАСПРЕДЕЛИТЕЛЬНЫЙ ЦЕНТР НОВОРОССИЙСК 2"	Земли населенных пунктов	Склады	137981	583	-
4	9	23:47:0112003:214	-	Краснодарский край, г. Новоросийск, с. Цемдолина	Собственность	Крестьянское хозяйство "Цемдолинское"	Земли населенных пунктов	Для сельскохозяйственного производства	8857	231	Площадь изъятия указана с учетом ранее утвержденной ДПТ
5	10	23:47:0201007:170	-	Краснодарский край, г. Новоросийск, ул. Мефодиевская, 141-а	Долевая собственность	Множество лиц	Земли населенных пунктов	Для эксплуатации гаражных боксов	7049	1023	-
6	11	23:47:0109008:915	-	Краснодарский край, г. Новоросийск	Собственность	Общество с ограниченной ответственностью "ИНФИН"	Земли населенных пунктов	Промышленные объекты и производства III класса опасности, требующие большегрузного транспорта: -химические, металлообрабатывающие, по добычи полезных ископаемых, строительные, деревообрабатывающие, текстильные, пищевые, агропромышленные, коммунально-бытовые, складские и иные предприятия согласно СанПиН 2.2.1/2.1.1.1200-03	1922	204	-
7	15	23:47:0109008:817	-	Краснодарский край, г. Новоросийск, ул. Железнодорожная, 36	Собственность	Общество с ограниченной ответственностью "ИНФИН"	Земли населенных пунктов	Промышленные объекты и производства III класса опасности, требующие большегрузного транспорта: -химические, металлообрабатывающие, по добычи полезных ископаемых, строительные, деревообрабатывающие, текстильные, пищевые, агропромышленные, коммунально-бытовые, складские и иные предприятия согласно СанПиН 2.2.1/2.1.1.1200-03	6264	4875	-
8	16	23:47:0109006:4	-	край Краснодарский, г. Новоросийск, с. Цемдолина, ул. Свободы, 1-а	Собственность / Постоянное (бессрочное) пользование	РОССИЯ / Федеральное государственное унитарное предприятие "Главное военно-строительное управление №4"	Земли населенных пунктов	для эксплуатации существующего завода Крупно-панельного домостроения	113877	30	-
9	17	23:47:0202031:38	-	край Краснодарский, г. Новоросийск, ул. Михайлова, 1	Собственность	Общество с ограниченной ответственностью "ИПП"	Земли населенных пунктов	для эксплуатации 54-го железнодорожного пути	11460	468	-

1	2	3	4	5	6	7	8	9	10	11	12
10	21	23:47:0109008:818	-	Краснодарский край, г. Новороссийск, ул. Железнодорожная, 36-а	Собственность	Общество с ограниченной ответственностью "ИНФИН"	Земли населенных пунктов	Промышленные объекты и производства III класса опасности, требующие большегрузного транспорта: -химические, металлообрабатывающие, по добычи полезных ископаемых, строительные, деревообрабатывающие, текстильные, пищевые, агропромышленные, коммунально-бытовые, складские и иные предприятия согласно СанПиН 2.2.1/2.1.1.1.1200-03	920	304	-
11	22	23:47:0119010:94	-	Краснодарский край, г. Новороссийск, с. Гайдук	Сведения отсутствуют	Сведения отсутствуют	Земли населенных пунктов	Промышленные объекты и производства III класса опасности, требующие большегрузного транспорта: -химические, металлообрабатывающие, по добычи полезных ископаемых, строительные, деревообрабатывающие, текстильные, пищевые, агропромышленные, коммунально-бытовые, складские и иные предприятия согласно СанПиН 2.2.1/2.1.1.1.1200-03	600	144	-
12	25	23:47:0112003:211	-	Краснодарский край, г. Новороссийск, с. Цемдолина	Собственность	Крестьянское хозяйство "Цемдолинское"	Земли населенных пунктов	для сельскохозяйственного производства	10140	164	Площадь изъятия указана с учетом ранее утвержденного ДПТ
13	28, 29	23:47:0109008:852	-	Краснодарский край, г. Новороссийск, в районе парк "А" (железнодорожная петля)	Собственность	Общество с ограниченной ответственностью "ИНФИН"	Земли населенных пунктов	Промышленные объекты и производства III класса опасности, требующие большегрузного транспорта: -химические, металлообрабатывающие, по добычи полезных ископаемых, строительные, деревообрабатывающие, текстильные, пищевые, агропромышленные, коммунально-бытовые, складские и иные предприятия согласно СанПиН 2.2.1/2.1.1.1.1200-03	15931	2097	-
14	30	23:47:0112003:6	-	Краснодарский край, г. Новороссийск, район 1-й железной дорожной петли	Собственность	Общество с ограниченной ответственностью "ЛТБ"	Земли населенных пунктов	для эксплуатации производственной складской базы	9000	1985	-
15	32	23:47:0202031:820	-	Краснодарский край, город Новороссийск, ул. Парк Б, 88 б	Сведения отсутствуют	Сведения отсутствуют	Земли населенных пунктов	для эксплуатации одноэтажного многоквартирного жилого дома	2207	13	-
16	36	23:47:0109008:158	-	Краснодарский край, г. Новороссийск, парк А, железной дорожная петля, 2-км	Собственность	Автомехстрой	Земли населенных пунктов	под территорией существующей базы и подъездными путями	22289	767	-
17	38	23:47:0111012:3	-	край Краснодарский, г. Новороссийск, в районе ул. Портовая, Шиллеровская, Магистральная	Собственность / Аренда (в том числе, субаренда)	РОССИЯ / Акционерное общество "Новорослесэкспорт"	Земли населенных пунктов	для эксплуатации морских грузовых и пассажирских портов	68581	706	-
18	39	23:47:0109008:1349 (образован из 23:47:0109008:791)	-	Краснодарский край, г. Новороссийск, район железной дорожных петлей Восточного округа	Сведения отсутствуют	Сведения отсутствуют	Земли населенных пунктов	Для эксплуатации базы складского хозяйства	5750	870	-
		23:47:0109008:791	-	Краснодарский край, г. Новороссийск, район железной дорожных петлей Восточного округа	Собственность	ООО "ПАРК А"	Земли населенных пунктов	Для эксплуатации базы складского хозяйства	5837		
19	40	23:47:0202031:332	-	Краснодарский край, г. Новороссийск, ул. Мефодиевская, ж/д переезд	Собственность	Открытое акционерное общество "Железнодорожная торговая компания"	Земли населенных пунктов	эксплуатация нежилого здания (магазин № 433)	76	2	-
20	44	23:47:0109008:164	-	Краснодарский край, г. Новороссийск, ул.Ж /Д петля, 2 км.	Собственность	Общество с ограниченной ответственностью "Алмаз"	Земли населенных пунктов	под строениями производственной базы	32026	146	-

1	2	3	4	5	6	7	8	9	10	11	12
21	46	23:47:0109008:182	-	Краснодарский край, г. Новороссийск, ул. Мефодиевская, 165	Собственность	Уткин Владимир Владимирович	Земли населенных пунктов	Предприятие оптовой, мелкооптовой торговли и магазины розничной торговли по продаже товаров собственного производства предприятий	2375	38	-
22	48	23:47:0109008:108	-	край Краснодарский, г. Новороссийск, Кирилловская промзона	Собственность	Родина Лариса Владиленовна	Земли населенных пунктов	под размещение производственно-складских помещений	20012	38	-
23	113, 114, 115, 116, 117	23:47:0000000:7274	-	Российская Федерация, Краснодарский край, городской округ город Новороссийск, г. Новороссийск, ул. Магистральная, 4	Собственность	Общество с ограниченной ответственностью "ИПП"	Земли населённых пунктов	Водный транспорт	324655	189	-
24	33	23:47:0112003:113	-	Краснодарский край, г. Новороссийск, с. Цемдолина	Собственность	ОАО "Новороссийский Портовый комплекс "Зарубежнефть"	Земли населенных пунктов	коммунально-складские и производственные предприятия V класса вредности различного профиля	61608	1101	№ ВЛ-480-р от 21.12.2022г. В связи с изменением границ исходного земельного участка предлагаемая площадь изъятия отличается от площади в ранее принятом распоряжении. Площадь, предлагаемая к изъятию ранее - 1197 кв.м
25	42	23:47:0112003:113	-	Краснодарский край, г. Новороссийск, с. Цемдолина	Собственность	ОАО "Новороссийский Портовый комплекс "Зарубежнефть"	Земли населенных пунктов	коммунально-складские и производственные предприятия V класса вредности различного профиля	61608	6087	№ ВЛ-480-р от 21.12.2022г. В связи с изменением границ исходного земельного участка предлагаемая площадь изъятия отличается от площади в ранее принятом распоряжении. Площадь, предлагаемая к изъятию ранее - 5432 кв.м
26	41, 47	23:47:0112003:2	-	край Краснодарский, г. Новороссийск, район железнодорожного узла ст. Новороссийск	Собственность / Аренда	РОССИЯ / АО "Предприятие по строительству и эксплуатации терминального комплекса "Новоростерминал"	Земли населенных пунктов	под строительство транспортного терминала	120862	12533	-
27	50	23:47:0112003:1	-	край Краснодарский, г. Новороссийск, с. Цемдолина, ул. Свободы, 1-а	Собственность / Постоянное (бессрочное) пользование	РОССИЯ / Федеральное государственное унитарное предприятие "Главное военно-строительное управление №4"	Земли населенных пунктов	Завод ЖБИ №5	96736	2168	Площадь изъятия указана с учетом ранее утвержденной ДПТ
28	37	23:47:0112003:1	-	край Краснодарский, г. Новороссийск, с. Цемдолина, ул. Свободы, 1-а	Собственность / Постоянное (бессрочное) пользование	РОССИЯ / Федеральное государственное унитарное предприятие "Главное военно-строительное управление №4"	Земли населенных пунктов	Завод ЖБИ №5	96736	532	Площадь изъятия указана с учетом ранее утвержденной ДПТ
29	49	23:47:0112003:1	-	край Краснодарский, г. Новороссийск, с. Цемдолина, ул. Свободы, 1-а	Собственность / Постоянное (бессрочное) пользование	РОССИЯ / Федеральное государственное унитарное предприятие "Главное военно-строительное управление №4"	Земли населенных пунктов	Завод ЖБИ №5	96736	301	-
30	27	23:47:0202029:3	-	край Краснодарский, г. Новороссийск, Восточный округ, ул. Парк А (Ж/д петля)	Собственность	Мегаполис	Земли населенных пунктов	Для эксплуатации производственно-заготовительной площадки	1300	52	-
31	126	23:47:0107010:898	-	Краснодарский край, г. Новороссийск	Собственность	Матвеева Ольга Владимировна	Земли населенных пунктов	Коммунально-складские и производственные предприятия V класса вредности различного профиля в т.ч. сельскохозяйственного назначения и автотранспортные	19361	223	-
32	128	23:47:0109008:51	-	Российская Федерация, Краснодарский край, городской округ город Новороссийск, г. Новороссийск, ул. Железнодорожная, з/у 54	Собственность	ООО Торговый Дом "ЮгСнаб",	Земли населенных пунктов	Для эксплуатации производственно-складской базы	7352	84	-

1	2	3	4	5	6	7	8	9	10	11	12
33	129	23:47:0107010:697	-	Краснодарский край, г. Новоросийск	Собственность	Физическое лицо	Земли населенных пунктов	коммунально-складские и производственные предприятия V класса вредности различного профиля в т.ч. сельскохозяйственного назначения и автотранспортные	7374	209	-
34	130	23:47:0107010:829	-	Краснодарский край, г. Новоросийск	Собственность	Физическое лицо	Земли населенных пунктов	Гаражи боксового типа, автостоянки на отдельном земельном участке	3067	53	-
35	131	23:47:0107010:828	-	Краснодарский край, г. Новоросийск	Собственность	Физическое лицо	Земли населенных пунктов	Гаражи боксового типа, автостоянки на отдельном земельном участке	14207	2424	-
36	1и	23:47:0112003:536 (образован из 23:47:0112003:111)	-	Краснодарский край, г. Новоросийск, с. Цемдолина	Сведения отсутствуют	Сведения отсутствуют	Земли населенных пунктов	коммунально-складские и производственные предприятия V класса вредности различного профиля	24767	24767	-
		23:47:0112003:111	-	Краснодарский край, г. Новоросийск, с. Цемдолина	Собственность	ОАО "Новоросийский Портовый комплекс "Зарубежнефть"	Земли населенных пунктов	коммунально-складские и производственные предприятия V класса вредности различного профиля	32531		-
37	2и	23:47:0202031:1286	-	Краснодарский край, г. Новоросийск, ул. Межевая, ГСК 38, гаражный бокс №1	Собственность	Михайлова Елена Ивановна	Земли населенных пунктов	Хранение автотранспорта (код 2.7.1.)	35	35	-
38	3и	23:47:0202031:456	-	Краснодарский край, г. Новоросийск, ул. Межевая, ГСК 38, гаражный бокс № 3	Собственность	Российская Федерация	Земли населенных пунктов	7.1 Железнодорожный транспорт	35	35	№ АИ-268-р от 05.07.2021г.
39	4и	23:47:0109009:384 (образован из 23:47:0109009:50)	-	Краснодарский край, г. Новоросийск	Сведения отсутствуют	Сведения отсутствуют	Земли промышленности, энергетики, транспорта, связи, радиовещания, телевидения, информатики, земли для обеспечения космической деятельности, земли обороны, безопасности и земли иного специального назначения	Железнодорожный транспорт	5	5	№ ВЛ-74-р от 07.02.2023г.
		23:47:0109009:50	23:00:0000000:233	Краснодарский край, г. Новоросийск	Собственность / Аренда	РОССИЯ / Публичное акционерное общество энергетики и электрификации Кубани	Земли промышленности, энергетики, транспорта, связи, радиовещания, телевидения, информатики, земли для обеспечения космической деятельности, земли обороны, безопасности и земли иного специального назначения	Для размещения электросетевого комплекса	5		
40	5и	23:47:0109009:383 (образован из 23:47:0109009:51)	-	Краснодарский край, г. Новоросийск	Сведения отсутствуют	Сведения отсутствуют	Земли промышленности, энергетики, транспорта, связи, радиовещания, телевидения, информатики, земли для обеспечения космической деятельности, земли обороны, безопасности и земли иного специального назначения	Железнодорожный транспорт	5	5	№ ВЛ-74-р от 07.02.2023г.
		23:47:0109009:51	23:00:0000000:233	Краснодарский край, г. Новоросийск	Собственность / Аренда	РОССИЯ / Публичное акционерное общество энергетики и электрификации Кубани	Земли промышленности, энергетики, транспорта, связи, радиовещания, телевидения, информатики, земли для обеспечения космической деятельности, земли обороны, безопасности и земли иного специального назначения	Для размещения электросетевого комплекса	5		
41	6и	23:47:0109009:52	23:00:0000000:233	Краснодарский край, г. Новоросийск	Собственность / Аренда	РОССИЯ / Публичное акционерное общество энергетики и электрификации Кубани	Земли промышленности, энергетики, транспорта, связи, радиовещания, телевидения, информатики, земли для обеспечения космической деятельности, земли обороны, безопасности и земли иного специального назначения	Для размещения электросетевого комплекса	18	18	-
42	7и	23:47:0109009:54	23:00:0000000:233	Краснодарский край, г. Новоросийск	Собственность / Аренда	РОССИЯ / Публичное акционерное общество энергетики и электрификации Кубани	Земли промышленности, энергетики, транспорта, связи, радиовещания, телевидения, информатики, земли для обеспечения космической деятельности, земли обороны, безопасности и земли иного специального назначения	Для размещения электросетевого комплекса	35	35	-

1	2	3	4	5	6	7	8	9	10	11	12
43	8и	23:47:0112003:61	23:00:0000000:200	Краснодарский край, город Новоросийск	Собственность / Аренда	РОССИЯ / Публичное акционерное общество энергетики и электрификации Кубани	Земли промышленности, энергетики, транспорта, связи, радиовещания, телевидения, информатики, земли для обеспечения космической деятельности, земли обороны, безопасности и земли иного специального назначения	Для размещения электросетевого комплекса	46	46	Площадь изъятия указана с учетом ранее утвержденной ДПП
44	9и	23:47:0112003:66	23:00:0000000:200	Краснодарский край, город Новоросийск	Собственность / Аренда	РОССИЯ / Публичное акционерное общество энергетики и электрификации Кубани	Земли промышленности, энергетики, транспорта, связи, радиовещания, телевидения, информатики, земли для обеспечения космической деятельности, земли обороны, безопасности и земли иного специального назначения	Для размещения электросетевого комплекса	64	64	Площадь изъятия указана с учетом ранее утвержденной ДПП
45	10и	23:47:0201007:446	-	Краснодарский край, г. Новоросийск, ул. Мефодиевск	Собственность	Лактионов Виталий Викторович	Земли населенных пунктов	для эксплуатации нежилого здания (магазин)	201	201	-
46	13и	23:47:0112003:537 (образован из 23:47:0112003:67)	-	Краснодарский край, р-н. 16.	Сведения отсутствуют	Сведения отсутствуют	Земли промышленности, энергетики, транспорта, связи, радиовещания, телевидения, информатики, земли для обеспечения космической деятельности, земли обороны, безопасности и земли иного специального назначения	Железнодорожный транспорт	46	46	№ АД-265-р от 10.04.2023г.
		23:47:0112003:67	23:00:0000000:200	Краснодарский край, город Новоросийск	Собственность / Аренда	РОССИЯ / Публичное акционерное общество энергетики и электрификации Кубани	Земли промышленности, энергетики, транспорта, связи, радиовещания, телевидения, информатики, земли для обеспечения космической деятельности, земли обороны, безопасности и земли иного специального назначения	Для размещения электросетевого комплекса	46		
47	14и	23:47:0106041:246	23:00:0000000:221	Краснодарский край, г. Новоросийск	Собственность / Аренда	РОССИЯ / Публичное акционерное общество энергетики и электрификации Кубани	Земли промышленности, энергетики, транспорта, связи, радиовещания, телевидения, информатики, земли для обеспечения космической деятельности, земли обороны, безопасности и земли иного специального назначения	Для размещения электросетевого комплекса	53	53	-
48	15и	23:47:0112003:539 (образован из 23:47:0112003:63)	-	Краснодарский край, г. Новоросийск	Сведения отсутствуют	Сведения отсутствуют	Земли промышленности, энергетики, транспорта, связи, радиовещания, телевидения, информатики, земли для обеспечения космической деятельности, земли обороны, безопасности и земли иного специального назначения	Железнодорожный транспорт	20	20	№ АД-265-р от 10.04.2023г.
		23:47:0112003:63	23:00:0000000:200	Краснодарский край, город Новоросийск	Собственность / Аренда	РОССИЯ / Публичное акционерное общество энергетики и электрификации Кубани	Земли промышленности, энергетики, транспорта, связи, радиовещания, телевидения, информатики, земли для обеспечения космической деятельности, земли обороны, безопасности и земли иного специального назначения	Для размещения электросетевого комплекса	20		

1	2	3	4	5	6	7	8	9	10	11	12
49	16и	23:47:0112003:533 (образован из 23:47:0112003:62)	-	Краснодарский край, город Новороссийск, установлено относительно ориентира, расположенного в границах участка. Ориентир Электросетевой комплексе ПС- 110/35/6-10 кВ "Новороссийск" с прилегающими ВЛ	Сведения отсутствуют	Сведения отсутствуют	Земли промышленности, энергетики, транспорта, связи, радиовещания, телевидения, информатики, земли для обеспечения космической деятельности, земли обороны, безопасности и земли иного специального назначения	Железнодорожный транспорт	46	46	№ АД-265-р от 10.04.2023г.
		23:47:0112003:62	23:00:0000000:200	Краснодарский край, город Новороссийск	Собственность / Аренда	РОССИЯ / Публичное акционерное общество энергетики и электрификации Кубани	Земли промышленности, энергетики, транспорта, связи, радиовещания, телевидения, информатики, земли для обеспечения космической деятельности, земли обороны, безопасности и земли иного специального назначения	Для размещения электросетевого комплекса	46		
50	17и	23:47:0109008:521	-	Краснодарский край, г. Новороссийск, ул. Ж/Д петля, Парк "А", 2-ой км	Собственность	Плохой Михаил Иванович	Земли населенных пунктов	для реконструкции и эксплуатации нежилого здания (гараж)	1382	1382	-
51	19и	23:47:0112003:538 (образован из 23:47:0112003:65)	-	-	Сведения отсутствуют	Сведения отсутствуют	Земли промышленности, энергетики, транспорта, связи, радиовещания, телевидения, информатики, земли для обеспечения космической деятельности, земли обороны, безопасности и земли иного специального назначения	Железнодорожный транспорт	20	20	№ АД-265-р от 10.04.2023г.
		23:47:0112003:65	23:00:0000000:200	Краснодарский край, город Новороссийск	Собственность / Аренда	РОССИЯ / Публичное акционерное общество энергетики и электрификации Кубани	Земли промышленности, энергетики, транспорта, связи, радиовещания, телевидения, информатики, земли для обеспечения космической деятельности, земли обороны, безопасности и земли иного специального назначения	Для размещения электросетевого комплекса	20		
52	20и	23:47:0112003:532 (образован из 23:47:0112003:64)	-	Краснодарский край, город Новороссийск, установлено относительно ориентира, расположенного в границах участка. Ориентир Электросетевой комплексе ПС- 110/35/6-10 кВ "Новороссийск" с прилегающими ВЛ	Сведения отсутствуют	Сведения отсутствуют	Земли промышленности, энергетики, транспорта, связи, радиовещания, телевидения, информатики, земли для обеспечения космической деятельности, земли обороны, безопасности и земли иного специального назначения	Железнодорожный транспорт	20	20	№ АД-265-р от 10.04.2023г.
		23:47:0112003:64	23:00:0000000:200	Краснодарский край, город Новороссийск	Собственность / Аренда	РОССИЯ / Публичное акционерное общество энергетики и электрификации Кубани	Земли промышленности, энергетики, транспорта, связи, радиовещания, телевидения, информатики, земли для обеспечения космической деятельности, земли обороны, безопасности и земли иного специального назначения	Для размещения электросетевого комплекса	20		
53	21и	23:47:0109008:522	-	Краснодарский край, г. Новороссийск, ул. Ж/Д петля, Парк "А", 2-ой км	Собственность	Плохой Михаил Иванович	Земли населенных пунктов	для реконструкции и эксплуатации нежилого здания (гараж)	648	648	-
54	22и	23:47:0201007:871	-	Краснодарский край, г. Новороссийск, в районе ул. Путевой, ГСК-62, гаражный бокс №106 и гаражный бокс №80	Долевая собственность	Дудкин Роман Александрович, Ченчик Алексей Анатольевич	Земли населенных пунктов	Хранение автотранспорта (код 2.7.1.)	28	28	-
55	23и	23:47:0201007:164	-	Краснодарский край, г.Новороссийск, ул. Путевая	Сведения отсутствуют / Аренда (в том числе, субаренда)	Сведения отсутствуют / Рыбкина Ильсия Мидхатовна, Алексейчук Петр Васильевич, Потява Мария Павловна, Рыбкина Ильсия Мидхатовна, Атенашвили Маргарита Романовна	Земли населенных пунктов	Железнодорожный транспорт (код 7.1)	289	289	№ АД-350-р от 03.05.2023г. Площадь земельного участка изменилась относительно указанной в Распоряжении об изъятии

1	2	3	4	5	6	7	8	9	10	11	12
56	24и	23:47:0202031:450	-	Краснодарский край, г. Новороссийск, ул. Межевая, ГСК 38, гаражный бокс № 4	Собственность	Российская Федерация	Земли населенных пунктов	7.1 Железнодорожный транспорт	35	35	№ АИ-268-р от 05.07.2021г.
57	25и	23:47:0202031:426	-	Краснодарский край, г. Новороссийск, ул. Межевая, ГСК 38, гаражный бокс № 5	Собственность	Российская Федерация	Земли населенных пунктов	для эксплуатации капитального гаража	35	35	№ АИ-268-р от 05.07.2021г.
58	26и	23:47:0202031:451	-	Краснодарский край, г. Новороссийск, ул. Межевая, ГСК 38, гаражный бокс № 7	Собственность	Кажан Илья Николаевич	Земли населенных пунктов	для эксплуатации капитального гаража	35	35	№ АИ-268-р от 05.07.2021г.
59	27и	23:47:0202031:417	-	Краснодарский край, г. Новороссийск, ул. Межевая, ГСК 38, под гаражным боксом № 10	Собственность	Российская Федерация	Земли населенных пунктов	7.1 Железнодорожный транспорт	36	36	№ АИ-268-р от 05.07.2021г.
60	28и	23:47:0202031:1296	-	Краснодарский край, г. Новороссийск, ул. Межевая, ГСК 38	Собственность	Губарев Николай Георгиевич	Земли населенных пунктов	под хранение автотранспорта	40	40	-
61	29и	23:47:0201007:163	-	Краснодарский край, г.Новороссийск, ул. Путьева	Аренда (в том числе, субаренда)	Герасев Владимир Викторович, Калинина Марина Николаевна, Минцева Ольга Ивановна, Карпенко Мария Владимировна, Мардиросьян Виктор Альфредович, Найденов Игорь Вадимович, Байзаров Карл Григорьевич, Степаненко Валерий Александрович, Дорошин Сергей Иванович	Земли населенных пунктов	Железнодорожный транспорт (код 7.1)	1208	1208	№ АД-350-р от 03.05.2023г.
62	30и	23:47:0109008:1350 (образован из 23:47:0109008:791)	-	Краснодарский край, г. Новороссийск, район железнодорожных петель Восточного округа	Сведения отсутствуют	Сведения отсутствуют	Земли населенных пунктов	Железнодорожный транспорт	87	87	№ АД-265-р от 10.04.2023г.
		23:47:0109008:791	-	Краснодарский край, г. Новороссийск, район железнодорожных петель Восточного округа	Собственность	ООО "ПАРК А"	Земли населенных пунктов	Для эксплуатации базы складского хозяйства	5837		
63	31и	23:47:0112003:535 (образован из 23:47:0112003:111)	-	Краснодарский край, г. Новороссийск, с. Цемдолина	Сведения отсутствуют	Сведения отсутствуют	Земли населенных пунктов	Железнодорожный транспорт	7762	7762	№ АД-265-р от 10.04.2023г.
		23:47:0112003:111	-	Краснодарский край, г. Новороссийск, с. Цемдолина	Собственность	ОАО "Новороссийский Портовый комплекс "Зарубежнефть"	Земли населенных пунктов	коммунально-складские и производственные предприятия V класса вредности различного профиля	32531		
64	32и, 33и, 34и, 35и, 36и	23:47:0112003:534 (образован из 23:47:0112003:2)	-	край Краснодарский, г. Новороссийск, район железнодорожного узла ст. Новороссийск	Собственность / Аренда	РОССИЯ / АО "Предприятие по строительству и эксплуатации терминального комплекса "Новоростерминал"	Земли населенных пунктов	Железнодорожный транспорт	11939	11939	№ АД-265-р от 10.04.2023г.
		23:47:0112003:2	-	край Краснодарский, г. Новороссийск, район железнодорожного узла ст. Новороссийск	Собственность / Аренда	РОССИЯ / АО "Предприятие по строительству и эксплуатации терминального комплекса "Новоростерминал"	Земли населенных пунктов	под строительство транспортного терминала	120862		
65	37и	23:47:0109008:1347 (образован из 23:47:0109008:144)	-	Краснодарский край, г. Новороссийск, с. Кирилловка	Сведения отсутствуют	Сведения отсутствуют	Земли населенных пунктов	Железнодорожный транспорт	38	38	№ ВЛ-480-р от 21.12.2022г.
		23:47:0109008:144	-	край Краснодарский, г. Новороссийск, район с. Кирилловка, район 2-й ж/д петли	Собственность	Погосов Николай Викторович	Земли населенных пунктов	Гаражи боксового типа, автостоянки на отдельном земельном участке	4440		

1	2	3	4	5	6	7	8	9	10	11	12	
66	38и	23:47:0109008:1346 (образован из 23:47:0109008:403)	-	-	Сведения отсутствуют	Сведения отсутствуют	Земли населенных пунктов	Железнодорожный транспорт	36	36	№ ВЛ-480-р от 21.12.2022г.	
		23:47:0109008:403	-	край Краснодарский, г. Новороссийск, в районе 1-й железнодорожной петли	Собственность / Аренда (в том числе, субаренда)	Краснодарский край / Погосов Николай Викторович	Земли населенных пунктов	для строительства и эксплуатации производственно- складской базы	1631			
67	39и	23:47:0202044:593 (образован из 23:47:0202044:1)	-	Краснодарский край, г. Новороссийск, ул. Элеваторная, 38	Сведения отсутствуют	Сведения отсутствуют	Земли населенных пунктов	Железнодорожный транспорт	19	19	№ ВЛ-480-р от 21.12.2022г.	
		23:47:0202044:1	-	Краснодарский край, г. Новороссийск, ул. Элеваторная, 38	Собственность	Публичное Акционерное общество "Новороссийский комбинат хлебопродуктов"	Земли населенных пунктов	для эксплуатации подъездного железнодорожного пути № 13, существующих складов литер "И" и литер "И-1"ыть	5780			
68	40и	23:47:0201007:876	-	Российская Федерация, Краснодарский край, г Новороссийск, в р-не ул. Путевой, ГСК-62, бокс 104	Собственность	Физическое лицо	Земли населенных пунктов	хранение автотранспорта (код 2.7.1)	32	32	-	
										Площадь земельных участков, предлагаемых к изъятию в ранее утвержденной документации по планировке территории, кв.м	32109	
										- образуемые земельные участки	10283	
										- существующие земельные участки	21826	
										Площадь земельных участков дополнительно предполагаемых к изъятию в рамках внесения изменений в документацию по планировке территории, кв.м	58350	
										- образуемые земельные участки	31111	
										- существующие земельные участки	27239	
										ИТОГО:	90459	

Перечень кадастровых номеров существующих земельных участков, на которых линейный объект может быть размещен на условиях сервитута, публичного сервитута в границах зон планируемого размещения линейных объектов, подлежащих реконструкции в связи с изменением их местоположения (железнодорожных путей необщего пользования, инженерных сетей на период реконструкции и эксплуатации)

№ п/п	№ контура на чертеже	Кадастровый номер существующего земельного участка	Кадастровый номер единого землепользования	Адрес существующего земельного участка	Площадь существующего земельного участка, кв. м	Площадь контура публичного сервитута, кв. м	Цель установления публичного сервитута	Кадастровый номер объекта недвижимого имущества, расположенного на существующем земельном участке	Адрес объекта недвижимого имущества	Примечание	
1	2	3	4	5	6	7	8	9	10	11	
1	1.3	23:47:0000000:750/чзу1	-	Краснодарский край, г. Новороссийск, 2-я ж/д петля	3908	205	Образование части земельного участка для заключения договора субаренды / Установление сервитута в соответствии с ГрК РФ Статья 274. Право ограниченного пользования чужим земельным участком (сервитут)	-	-	Размещение реконструируемых железнодорожных путей необщего пользования	
2	2.3	23:47:0109007:3:3У1/чзу1	23:47:0109000:1:3У1/чзу1	край Краснодарский, г. Новороссийск, с. Цемдолина, ул. Свободы, 1	230130	175	Образование части земельного участка для заключения договора субаренды / Установление сервитута в соответствии с ГрК РФ Статья 274. Право ограниченного пользования чужим земельным участком (сервитут)	23:47:0109007:389	Краснодарский край, г. Новороссийск, с. Цемдолина, ул. Свободы, д. 1а, в/г №33	Размещение реконструируемых железнодорожных путей необщего пользования	
								23:47:0109007:396	Автомобильная дорога от 8,2 км автомобильной дороги М25 "Новороссийск-Керченский пролив" до КПШ в/ч 69058		
								23:47:0109007:397	Краснодарский край, г. Новороссийск, с. Цемдолина, ул. Свободы, 1а		
								23:47:0109007:398	Краснодарский край, г. Новороссийск, с. Цемдолина, ул. Свободы, 1а, в/г №33		
23:47:0109007:399	Краснодарский край, г. Новороссийск, с. Цемдолина, ул. Свободы, 1а, в/г №33										
	3	3.3	23:47:0000000:762/чзу1	-	край Краснодарский, г.Новороссийск, район железнодорожного узла ст. Новороссийск	21586	819	Образование части земельного участка для заключения договора субаренды / Установление сервитута в соответствии с ГрК РФ Статья 274. Право ограниченного пользования чужим земельным участком (сервитут)	-	-	Размещение реконструируемых железнодорожных путей необщего пользования
	4	4.3	23:47:0109007:8/чзу1	23:47:0000000:12/чзу1	Краснодарский край, г. Новороссийск, в черте города	5709	5032	Образование части земельного участка для заключения договора субаренды / Установление сервитута в соответствии с ГрК РФ Статья 274. Право ограниченного пользования чужим земельным участком (сервитут)	-	-	Размещение реконструируемых железнодорожных путей необщего пользования
	5	5.3	23:47:0112003:52/чзу1	-	край Краснодарский, г. Новороссийск, железнодорожная петля парк "А"	28446	1780	Образование части земельного участка для заключения договора субаренды / Установление сервитута в соответствии с ГрК РФ Статья 274. Право ограниченного пользования чужим земельным участком (сервитут)	-	-	Размещение реконструируемых железнодорожных путей необщего пользования
6	6.3	23:47:0112003:534/чзу1	-	Краснодарский край, г Новороссийск, с Цемдолина, район железнодорожного узла ст. Новороссийск.	11939	281	Образование части земельного участка для заключения договора субаренды / Установление сервитута в соответствии с ГрК РФ Статья 274. Право ограниченного пользования чужим земельным участком (сервитут)	23:47:0112003:130	Краснодарский край, г. Новороссийск, Приморский р-рн, р-н железнодорожного узла станции Новороссийск	Размещение реконструируемых железнодорожных путей необщего пользования	

1	2	3	4	5	6	7	8	9	10	11
7	7.3	23:47:0112003:536/чзу1	-	Краснодарский край, г. Новороссийск, с. Цемдолина	24767	59	Образование части земельного участка для заключения договора субаренды / Установление сервитута в соответствии с ГрК РФ Статья 274. Право ограниченного пользования чужим земельным участком (сервитут)	-	-	Размещение реконструируемых железнодорожных путей необщего пользования
8	8.3	23:47:0112003:536/чзу2	-	Краснодарский край, г. Новороссийск, с. Цемдолина	24767	12	Образование части земельного участка для заключения договора субаренды / Установление сервитута в соответствии с ГрК РФ Статья 274. Право ограниченного пользования чужим земельным участком (сервитут)	-	-	Размещение реконструируемых железнодорожных путей необщего пользования
9	9.3	23:47:0112003:112/чзу1	-	Краснодарский край, г. Новороссийск, с. Цемдолина	98202	13186	Образование части земельного участка для заключения договора субаренды / Установление сервитута в соответствии с ГрК РФ Статья 274. Право ограниченного пользования чужим земельным участком (сервитут)	-	-	Размещение реконструируемых железнодорожных путей необщего пользования
10	10.3	23:47:0112003:57/чзу1	-	Краснодарский край, г. Новороссийск, Приморский округ, с. Цемдолина	32648	4	Образование части земельного участка для заключения договора субаренды / Установление сервитута в соответствии с ГрК РФ Статья 274. Право ограниченного пользования чужим земельным участком (сервитут)	-	-	Размещение реконструируемых железнодорожных путей необщего пользования
11	11.3	23:47:0112003:53/чзу1	-	Краснодарский край, г. Новороссийск, с. Цемдолина	36119	845	Образование части земельного участка для заключения договора субаренды / Установление сервитута в соответствии с ГрК РФ Статья 274. Право ограниченного пользования чужим земельным участком (сервитут)	-	-	Размещение реконструируемых железнодорожных путей необщего пользования
12	12.3	23:47:0000000:759/чзу1	-	край Краснодарский, г.Новороссийск, район железнодорожного узла ст. Новороссийск	56529	1453	Образование части земельного участка для заключения договора субаренды / Установление сервитута в соответствии с ГрК РФ Статья 274. Право ограниченного пользования чужим земельным участком (сервитут)	-	-	Размещение реконструируемых железнодорожных путей необщего пользования
13	13.3	23:47:0112003:535/чзу1	-	Краснодарский край, г. Новороссийск, с. Цемдолина	7762	626	Образование части земельного участка для заключения договора субаренды / Установление сервитута в соответствии с ГрК РФ Статья 274. Право ограниченного пользования чужим земельным участком (сервитут)	-	-	Размещение реконструируемых железнодорожных путей необщего пользования
14	14.3	23:47:0112003:205/чзу1	-	край Краснодарский, г. Новороссийск, район железнодорожного узла ст. Новороссийск	67222	6716	Образование части земельного участка для заключения договора субаренды / Установление сервитута в соответствии с ГрК РФ Статья 274. Право ограниченного пользования чужим земельным участком (сервитут)	23:47:0112003:129	Краснодарский край, г. Новороссийск, Приморский р-он, р-н железнодорожного узла станции Новороссийск	Размещение реконструируемых железнодорожных путей необщего пользования

1	2	3	4	5	6	7	8	9	10	11
15	15.3	23:47:0112003:205/чзу2	-	край Краснодарский, г. Новоросийск, район железнодорожного узла ст. Новоросийск	67222	781	Образование части земельного участка для заключения договора субаренды / Установление сервитута в соответствии с ГрК РФ Статья 274. Право ограниченного пользования чужим земельным участком (сервитут)	23:47:0112003:129	Краснодарский край, г. Новоросийск, Приморский р-он, р-н железнодорожного узла станции Новоросийск	Размещение реконструируемых железнодорожных путей необщего пользования
16	16.3	23:47:0000000:762/чзу2	-	край Краснодарский, г.Новоросийск, район железнодорожного узла ст. Новоросийск	21586	516	Образование части земельного участка для заключения договора субаренды / Установление сервитута в соответствии с ГрК РФ Статья 274. Право ограниченного пользования чужим земельным участком (сервитут)	-	-	Размещение реконструируемых железнодорожных путей необщего пользования
17	17.3	23:47:0000000:762/чзу3	-	край Краснодарский, г.Новоросийск, район железнодорожного узла ст. Новоросийск	21586	2237	Образование части земельного участка для заключения договора субаренды / Установление сервитута в соответствии с ГрК РФ Статья 274. Право ограниченного пользования чужим земельным участком (сервитут)	-	-	Размещение реконструируемых железнодорожных путей необщего пользования
18	18.3	23:47:0112003:37/чзу1	23:47:0000000:12/чзу2	Краснодарский край, г. Новоросийск, в черте города	282333	411	Образование части земельного участка для заключения договора субаренды / Установление сервитута в соответствии с ГрК РФ Статья 274. Право ограниченного пользования чужим земельным участком (сервитут)	23:27:0000000:396	Краснодарский край, г.Новоросийск, Восточный р-н, ул.Парк А	Размещение реконструируемых железнодорожных путей необщего пользования
19	19.3	23:47:0000000:3У2/чзу1	-	Краснодарский край, г. Новоросийск	1407	115	Образование части земельного участка для заключения договора субаренды / Установление сервитута в соответствии с ГрК РФ Статья 274. Право ограниченного пользования чужим земельным участком (сервитут)	-	-	Размещение реконструируемых железнодорожных путей необщего пользования
20	20.3	23:47:0112003:38/чзу1	23:47:0000000:12/чзу3	Краснодарский край, г. Новоросийск, в черте города	97132	1708	Образование части земельного участка для заключения договора субаренды / Установление сервитута в соответствии с ГрК РФ Статья 274. Право ограниченного пользования чужим земельным участком (сервитут)	-	-	Размещение реконструируемых железнодорожных путей необщего пользования
21	21.3	23:47:0109008:817/чзу1	-	Краснодарский край, г. Новоросийск, ул. Железнодорожная, 36	6264	42	Образование части земельного участка для заключения договора субаренды / Установление сервитута в соответствии с ГрК РФ Статья 274. Право ограниченного пользования чужим земельным участком (сервитут)	-	-	Размещение реконструируемых железнодорожных путей необщего пользования

1	2	3	4	5	6	7	8	9	10	11
22	22.3	23:47:0111012:3/чпу1	-	край Краснодарский, г. Новороссийск, в районе ул. Портовая, Шиллеровская, Магистральная	68581	27	Образование части земельного участка для заключения договора субаренды / Установление сервитута в соответствии с ГрК РФ Статья 274. Право ограниченного пользования чужим земельным участком (сервитут)	23:47:0111012:31	Краснодарский край, г. Новороссийск, ул. Мира, д. 2	Размещение реконструируемых железнодорожных путей необщего пользования
								23:47:0111012:29	Краснодарский край, г. Новороссийск, ул. Мира, д. 2	
23	1.4	23:47:0111004:7	23:00:0000000:200	Краснодарский край, город Новороссийск	46	15588	Установление публичного сервитута в соответствии с ЗК РФ Статья 39.37, Федеральным законом от 31.07.2020 № 254-ФЗ. Цели установления публичного сервитута п.1.6 ст. 39.37 ЗК РФ, п.5 ст.4 254-ФЗ	-	-	Реконструкция сетей электроснабжения
		23:47:0000000:746	-	край Краснодарский, г. Новороссийск, район железнодорожного узла ст. Новороссийск	150			-	-	
		23:47:0000000:759	-	край Краснодарский, г.Новороссийск, район железнодорожного узла ст. Новороссийск	56529			-	-	
		23:47:0112003:53	-	Краснодарский край, г. Новороссийск, с. Цемдолина	36119			-	-	
		23:47:0112003:205	-	край Краснодарский, г. Новороссийск, район железнодорожного узла ст. Новороссийск	67222			23:47:0112003:129	Краснодарский край, г. Новороссийск, Приморский р-он, р-н железнодорожного узла станции Новороссийск	
		23:47:0112003:112	-	Краснодарский край, г. Новороссийск, с. Цемдолина	98202			-	-	
		23:47:0112003:111	-	Краснодарский край, г. Новороссийск, с. Цемдолина	32531			-	-	
		23:47:0112003:2	-	край Краснодарский, г. Новороссийск, район железнодорожного узла ст. Новороссийск	120862			23:47:0112003:130	Краснодарский край, г. Новороссийск, Приморский р-н, р-н железнодорожного узла станции Новороссийск	
		23:47:0112003:38	23:47:0000000:12	Краснодарский край, г. Новороссийск, в черте города	97132			-	-	
		23:47:0109008:158	-	Краснодарский край, г. Новороссийск, парк А, железнодорожная петля, 2-км	22289			23:47:0109008:812	Краснодарский край, г. Новороссийск, Восточный внутригородской район, Кирилловская петля, Парк "А", 2 км	
				23:47:0202029:106	Российская Федерация, Краснодарский край, г. Новороссийск, Восточный округ, г. Новороссийск, ул. Парк А ж-д петля 2 км.					
				23:47:0000000:4029	Российская Федерация, Краснодарский край, г. Новороссийск, Восточный округ, г. Новороссийск, ул. Парк А ж-д петля 2 км.					
				23:47:0109008:820	Краснодарский край, г. Новороссийск, 2-ой км железнодорожной петли					
				23:47:0116006:1621	Российская Федерация, Краснодарский край, г.Новороссийск, Восточный округ, г.Новороссийск, ул.Парк А ж-д петля 2 км.					
				23:47:0109008:1316	Краснодарский край, г. Новороссийск, ул. Ж/Д ПЕТЛЯ, ПАРК "А", 2 км					
				23:47:0112003:536	-	-				
				Краснодарский край, г. Новороссийск, с. Цемдолина	24767					

1	2	3	4	5	6	7	8	9	10	11
24	2.4	23:47:0112003:535	-	Краснодарский край, г. Новоросийск, с. Цемдолина	7762	5835	Установление публичного сервитута в соответствии с ЗК РФ Статья 39.37, Федеральным законом от 31.07.2020 № 254-ФЗ. Цели установления публичного сервитута п.1,6 ст. 39.37 ЗК РФ, п.5 ст.4 254-ФЗ	-	-	Реконструкция сетей электроснабжения
		23:47:0112003:534	-	Краснодарский край, г. Новоросийск, с. Цемдолина, район железнодорожного узла ст. Новоросийск	11939			23:47:0112003:130	Краснодарский край, г. Новоросийск, Приморский р-н, р-н железнодорожного узла станции Новоросийск	
		23:47:0000000:3435	-	Краснодарский край, г. Новоросийск, парк А, железнодорожная петля, 2-км	349			-	-	
		23:47:0109008:104	23:47:0000000:12	Краснодарский край, г. Новоросийск, в черте города	73709			-	-	
		23:47:0109008:207	23:00:0000000:200	Краснодарский край, город Новоросийск	36			-	-	
	23:47:0109008:224	23:00:0000000:200	Краснодарский край, город Новоросийск	46	-	-				
	23:47:0109008:223	23:00:0000000:200	Краснодарский край, р-н, 41	46	-	-				
	23:47:0109008:225	23:00:0000000:200	Краснодарский край, город Новоросийск	46	-	-				
	23:47:0000000:6608	-	Краснодарский край, г. Новоросийск	12459	23:47:0000000:8132	Краснодарский край, г. Новоросийск; г. Новоросийск, с. Цемдолина; г. Новоросийск, с. Цемдолина, Кирилловская Промзона; Краснодарский край, г. Новоросийск, Автодорога "Цемдолина-Борисовка"; Краснодарский край, г. Новоросийск, Автодорога "Подъезд к г.Новоросийск"; Краснодарский, г. Новоросийск, с. Кирилловка, ул. Нефтяная, 14; Краснодарский край, г. Новоросийск, ж/д петля, парк "А", 2 км; Краснодарский край, г. Новоросийск, с. Кирилловка; Краснодарский край, г. Новоросийск, ст-ца Натухавская; Краснодарский, г. Новоросийск, ул. Новоросийской республики, район жилого дома №8				
	23:47:0109008:124	23:47:0000000:220	край Краснодарский, г. Новоросийск, с. Кирилловка	1548	-	-				
	23:47:0000000:503	23:47:0000000:36	Краснодарский край, г. Новоросийск, Автодорога "Подъезд к г.Новоросийск"	18353	-	-				
	23:47:0109008:145	-	край Краснодарский, г. Новоросийск, промзона "Кирилловская"	10012	-	-				
	23:47:0109008:784	-	Краснодарский край, г. Новоросийск	42	-	-				
	23:47:0109009:23	23:00:0000000:200	Краснодарский край, р-н, 91	64	-	-				
23:47:0109008:908	-	Краснодарский край, г. Новоросийск	5103	-	-					
23:47:0000000:666	23:47:0000000:312	Краснодарский край, г. Новоросийск	76428801	23:40:0000000:406	Краснодарский край, г. Геленджик, межпоселковый Новоросийск - Геленджик					
23:47:0109009:1	23:47:0000000:10	Краснодарский край, г. Новоросийск, перегоны железной дороги в Приморском и Восточном округах	86749	-	-					

1	2	3	4	5	6	7	8	9	10	11
25	3.4	23:47:0109009:24	23:00:0000000:200	Краснодарский край, город Новороссийск	46	46	Установление публичного сервитута в соответствии с ЗК РФ Статья 39.37, Федеральным законом от 31.07.2020 № 254-ФЗ. Цели установления публичного сервитута п.1.6 ст. 39.37 ЗК РФ, п.5 ст.4 254-ФЗ	-	-	Реконструкция сетей электроснабжения
26	4.4	23:47:0107010:338	23:00:0000000:221	Краснодарский край, г. Новороссийск	76	3855	Установление публичного сервитута в соответствии с ЗК РФ Статья 39.37, Федеральным законом от 31.07.2020 № 254-ФЗ. Цели установления публичного сервитута п.1.6 ст. 39.37 ЗК РФ, п.5 ст.4 254-ФЗ	-	-	Реконструкция сетей электроснабжения
		23:47:0107010:898	-	Краснодарский край, г. Новороссийск	19361			23:47:0107010:748	Российская Федерация, Краснодарский край, городской округ город Новороссийск, г. Новороссийск, тер. Кирилловская промзона, ул. Красная, д. 122	
		23:47:0107010:726	-	Краснодарский край, г. Новороссийск	146			23:47:0107010:806	Краснодарский край, г. Новороссийск	
		23:47:0000000:489	23:47:0000000:40	Краснодарский край, г. Новороссийск, Автодорога "с.Кирилловка - с.Гайдук"	11029			23:47:0107010:801	Краснодарский край, г. Новороссийск	
		23:47:0107010:1292	-	Краснодарский край, г. Новороссийск	1619			23:47:0107010:805	Краснодарский край, г. Новороссийск	
		23:47:0106041:175	23:47:0000000:10	Краснодарский край, г. Новороссийск, перегоны железной дороги в Приморском и Восточном округах	118695			-	-	
		23:47:0000000:666	23:47:0000000:312	Краснодарский край, г. Новороссийск	76428801			23:47:0106041:439	Краснодарский край, г. Новороссийск, Приморский р-н, с. Кирилловка, ул. 801 км, д. б/н	
		23:47:0106041:247	23:00:0000000:221	Краснодарский край, г. Новороссийск	53			53	Установление публичного сервитута в соответствии с ЗК РФ Статья 39.37, Федеральным законом от 31.07.2020 № 254-ФЗ. Цели установления публичного сервитута п.1.6 ст. 39.37 ЗК РФ, п.5 ст.4 254-ФЗ	

1	2	3	4	5	6	7	8	9	10	11
28	6.4	23:47:0109008:390	23:00:0000000:233	Краснодарский край, г. Новоросси́йск	18	2066	Установление публичного сервитута в соответствии с ЗК РФ Статья 39.37, Федеральным законом от 31.07.2020 № 254-ФЗ. Цели установления публичного сервитута п.1.6 ст. 39.37 ЗК РФ, п.5 ст.4 254-ФЗ	-	-	Реконструкция сетей электроснабжения
		23:47:0109008:519	-	Краснодарский край, г. Новоросси́йск	4141			-	-	
		23:47:0000000:744	-	край Краснодарский, г. Новоросси́йск, 2-я ж/д петля	1226			-	-	
		23:47:0109009:1	23:47:0000000:10	Краснодарский край, г. Новоросси́йск, перегоны железной дороги в Приморском и Восточном округах	86749			-	-	
		23:47:0109008:518	-	Краснодарский край, г. Новоросси́йск, район с. Кирилловка, район 2-й ж/д петли	282			-	-	
		23:47:0109008:759	-	край Краснодарский, г. Новоросси́йск, Кирилловская промзона	64			-	-	
		23:47:0109008:108	-	край Краснодарский, г. Новоросси́йск, Кирилловская промзона	20012			-	-	
		23:47:0109008:1343	-	Краснодарский край, г. Новоросси́йск	92			-	-	
		23:47:0000000:3452	-	Краснодарский край, г. Новоросси́йск	1050			-	-	
		23:47:0109009:50	23:00:0000000:233	Краснодарский край, г. Новоросси́йск	5			-	-	
		23:47:0000000:666	23:47:0000000:312	Краснодарский край, г. Новоросси́йск	76428801			23:40:0000000:406	Краснодарский край, г. Геленджик, межпоселковый Новоросси́йск - Геленджик	
29	7.4	23:47:0109009:53	23:00:0000000:233	Краснодарский край, г. Новоросси́йск	35	35	Установление публичного сервитута в соответствии с ЗК РФ Статья 39.37, Федеральным законом от 31.07.2020 № 254-ФЗ. Цели установления публичного сервитута п.1.6 ст. 39.37 ЗК РФ, п.5 ст.4 254-ФЗ	-	-	Реконструкция сетей электроснабжения
30	8.4	23:47:0000000:666	23:47:0000000:312	Краснодарский край, г. Новоросси́йск	76428801	1244	Установление публичного сервитута на землях лесного фонда в соответствии с ЗК РФ Статья 39.37, Федеральным законом от 31.07.2020 № 254-ФЗ. Цели установления публичного сервитута п.1.6 ст. 39.37 ЗК РФ, п.5 ст.4 254-ФЗ	23:40:0000000:406	Краснодарский край, г. Геленджик, межпоселковый Новоросси́йск - Геленджик	Реконструкция сетей электроснабжения
31	9.4	23:47:0000000:666	23:47:0000000:312	Краснодарский край, г. Новоросси́йск	76428801	1067	Установление публичного сервитута на землях лесного фонда в соответствии с ЗК РФ Статья 39.37, Федеральным законом от 31.07.2020 № 254-ФЗ. Цели установления публичного сервитута п.1.6 ст. 39.37 ЗК РФ, п.5 ст.4 254-ФЗ	23:40:0000000:406	Краснодарский край, г. Геленджик, межпоселковый Новоросси́йск - Геленджик	Реконструкция сетей электроснабжения
32	10.4	23:47:0000000:666	23:47:0000000:312	Краснодарский край, г. Новоросси́йск	76428801	3926	Установление публичного сервитута на землях лесного фонда в соответствии с ЗК РФ Статья 39.37, Федеральным законом от 31.07.2020 № 254-ФЗ. Цели установления публичного сервитута п.1.6 ст. 39.37 ЗК РФ, п.5 ст.4 254-ФЗ	23:40:0000000:406	Краснодарский край, г. Геленджик, межпоселковый Новоросси́йск - Геленджик	Реконструкция сетей электроснабжения
33	11.4	23:47:0000000:666	23:47:0000000:312	Краснодарский край, г. Новоросси́йск	76428801	174	Установление публичного сервитута в соответствии с ЗК РФ Статья 39.37, Федеральным законом от 31.07.2020 № 254-ФЗ. Цели установления публичного сервитута п.1.6 ст. 39.37 ЗК РФ, п.5 ст.4 254-ФЗ	23:40:0000000:406	Краснодарский край, г. Геленджик, межпоселковый Новоросси́йск - Геленджик	Реконструкция сетей электроснабжения
34	12.4	23:47:0000000:666	23:47:0000000:312	Краснодарский край, г. Новоросси́йск	76428801	2827	Установление публичного сервитута на землях лесного фонда в соответствии с ЗК РФ Статья 39.37, Федеральным законом от 31.07.2020 № 254-ФЗ. Цели установления публичного сервитута п.1.6 ст. 39.37 ЗК РФ, п.5 ст.4 254-ФЗ	23:40:0000000:406	Краснодарский край, г. Геленджик, межпоселковый Новоросси́йск - Геленджик	Реконструкция сетей электроснабжения

1	2	3	4	5	6	7	8	9	10	11
35	13.4	23:47:0109009:25	23:00:0000000:200	Краснодарский край, город Новороссийск	46	5	Установление публичного сервитута в соответствии с ЗК РФ Статья 39.37, Федеральным законом от 31.07.2020 № 254-ФЗ. Цели установления публичного сервитута п.1.6 ст. 39.37 ЗК РФ, п.5 ст.4 254-ФЗ	-	-	Реконструкция сетей электроснабжения
36	1.5	23:47:0000000:772	-	край Краснодарский, г. Новороссийск, ул. Пугева	443	580	Установление публичного сервитута в соответствии с ЗК РФ Статья 39.37. Цели установления публичного сервитута п.1.6	-	-	Реконструкция сетей связи
		23:47:0201007:163	-	Краснодарский край, г.Новороссийск, ул. Пугева	1208			-	-	
		23:47:0201007:14	23:47:0000000:12	Краснодарский край, г. Новороссийск, в черте города	33910			-	-	
		23:47:0000000:771	-	край Краснодарский, г. Новороссийск, ул. Краснодарская	13189			-	-	
		23:47:0201007:873	-	Краснодарский край, г. Новороссийск	89			-	-	
		23:47:0000000:3449	-	край Краснодарский, г. Новороссийск, ул. Ключевая, 26	2585			-	-	
37	2.5	23:47:0000000:771	-	край Краснодарский, г. Новороссийск, ул. Краснодарская	13189	2768	Установление публичного сервитута в соответствии с ЗК РФ Статья 39.37. Цели установления публичного сервитута п.1.6	-	-	Реконструкция газопровода
		23:47:0000000:3447	-	Краснодарский край, г. Новороссийск, ул. Краснодарская	7120			-	-	
		23:47:0201007:14	23:47:0000000:12	Краснодарский край, г. Новороссийск, в черте города	33910			-	-	
		23:47:0201007:155	-	Краснодарский край, г. Новороссийск, ул. Пугева	593			-	-	
		23:47:0201007:8	-	край Краснодарский, г. Новороссийск, ул. Краснодарской/Ленинградской	120			-	-	
38	3.5	23:47:0000000:771	-	край Краснодарский, г. Новороссийск, ул. Краснодарская	13189	515	Установление публичного сервитута в соответствии с ЗК РФ Статья 39.37. Цели установления публичного сервитута п.1.6	-	-	Реконструкция сетей электроснабжения
		23:47:0000000:3447	-	Краснодарский край, г. Новороссийск, ул. Краснодарская	7120			-	-	
		23:47:0000000:6588	-	Краснодарский край, г. Новороссийск, ул. Мефодиевская	274			-	-	
		23:47:0000000:3431	-	Краснодарский край, г. Новороссийск	283			-	-	
39	4.5	23:47:0000000:771	-	край Краснодарский, г. Новороссийск, ул. Краснодарская	13189	203	Установление публичного сервитута в соответствии с ЗК РФ Статья 39.37. Цели установления публичного сервитута п.1.6	-	-	Реконструкция сетей связи
		23:47:0201007:14	23:47:0000000:12	Краснодарский край, г. Новороссийск, в черте города	33910			-	-	
		23:47:0000000:3432	-	Краснодарский край, г. Новороссийск	601			-	-	

1	2	3	4	5	6	7	8	9	10	11
40	5.5	23:47:0201007:157	-	край Краснодарский, г. Новороссийск, ул. Пугевая	125	198	Установление публичного сервитута в соответствии с ЗК РФ Статья 39.37. Цели установления публичного сервитута п.1.6	-	-	Реконструкция сетей связи
		23:47:0000000:3432	-	Краснодарский край, г. Новороссийск	601			-	-	
		23:47:0201007:14	23:47:0000000:12	Краснодарский край, г. Новороссийск, в черте города	33910			-	-	
		23:47:0000000:771	-	край Краснодарский, г. Новороссийск, ул. Краснодарская	13189			-	-	
41	6.5	23:47:0202031:771	-	Краснодарский край, г. Новороссийск	3790	167	Установление публичного сервитута в соответствии с ЗК РФ Статья 39.37. Цели установления публичного сервитута п.1.6	-	-	Реконструкция сетей связи
		23:47:0202031:55	23:47:0000000:12	Краснодарский край, г. Новороссийск, в черте города	32626			-	-	
42	7.5	23:47:0106064:51	23:47:0000000:10	Краснодарский край, г. Новороссийск, перегоны железной дороги в Приморском и Восточном округах	33708	371	Установление публичного сервитута в соответствии с ЗК РФ Статья 39.37. Цели установления публичного сервитута п.1.6	-	-	Реконструкция сетей связи
		23:47:0106064:161	-	Краснодарский край, г. Новороссийск	103			-	-	
43	8.5	23:47:0202031:29	-	край Краснодарский, г. Новороссийск, в районе Парка "Б" ж.д. станции Новороссийск	489	581	Установление публичного сервитута в соответствии с ЗК РФ Статья 39.37. Цели установления публичного сервитута п.1.6	23:47:0202031:526	Россия, Краснодарский кр., г. Новороссийск, ул. Парк Б, переезд ВРЗ	Реконструкция сетей электроснабжения
		23:47:0202031:771	-	Краснодарский край, г. Новороссийск	3790			-	-	
		23:47:0202031:55	23:47:0000000:12	Краснодарский край, г. Новороссийск, в черте города	32626			-	-	
		23:47:0202031:57	23:47:0000000:12	Краснодарский край, г. Новороссийск, в черте города	19493			-	-	
44	9.5	23:47:0202031:771	-	Краснодарский край, г. Новороссийск	3790	487	Установление публичного сервитута в соответствии с ЗК РФ Статья 39.37. Цели установления публичного сервитута п.1.6	-	-	Реконструкция сетей электроснабжения
		23:47:0202031:55	23:47:0000000:12	Краснодарский край, г. Новороссийск, в черте города	32626			-	-	
		23:47:0202031:368	-	Краснодарский край, г. Новороссийск, ул. Парк Б	126			-	-	
45	10.5	23:47:0109008:103	23:47:0000000:12	Краснодарский край, г. Новороссийск, в черте города	181365	660	Установление публичного сервитута в соответствии с ЗК РФ Статья 39.37. Цели установления публичного сервитута п.1.6	23:47:0109008:1306	Российская Федерация, Краснодарский край, г. Новороссийск, ул. Ж/Д ПЕТЛЯ, ПАРК "А", 2	Реконструкция сетей электроснабжения
		23:47:0112003:52	-	край Краснодарский, г. Новороссийск, железнодорожная петля парк "А"	28446			-	-	
46	11.5	23:47:0109008:103	23:47:0000000:12	Краснодарский край, г. Новороссийск, в черте города	181365	1673	Установление публичного сервитута в соответствии с ЗК РФ Статья 39.37. Цели установления публичного сервитута п.1.6	23:47:0109008:1306	Российская Федерация, Краснодарский край, г. Новороссийск, ул. Ж/Д ПЕТЛЯ, ПАРК "А", 2	Реконструкция сетей электроснабжения

1	2	3	4	5	6	7	8	9	10	11
47	12.5	23:47:0119011:5	23:47:0000000:16	Краснодарский край, г. Новоросси́йск	50167	407	Установление публичного сервитута в соответствии с ЗК РФ Статья 39.37. Цели установления публичного сервитута п.1,6	23:47:0000000:7842	Краснодарский край, г. Новоросси́йск, с. Гайдук	Реконструкция сетей газоснабжения
48	13.5	23:47:0119011:5	23:47:0000000:16	Краснодарский край, г. Новоросси́йск	50167	897	Установление публичного сервитута в соответствии с ЗК РФ Статья 39.37. Цели установления публичного сервитута п.1,6	23:47:0000000:7842	Краснодарский край, г. Новоросси́йск, с. Гайдук	Реконструкция сетей газоснабжения
49	14.5	23:47:0202031:771	-	Краснодарский край, г. Новоросси́йск	3790	218	Установление публичного сервитута в соответствии с ЗК РФ Статья 39.37. Цели установления публичного сервитута п.1,6	-	-	Реконструкция сетей газоснабжения
50	15.5	23:47:0112003:113	-	Краснодарский край, г. Новоросси́йск, с. Цемдолина	61608	1832	Установление публичного сервитута в соответствии с ЗК РФ Статья 39.37. Цели установления публичного сервитута п.1,6	-	-	Реконструкция сетей газоснабжения
		23:47:0112003:112	-	Краснодарский край, г. Новоросси́йск, с. Цемдолина	98202			-	-	
		23:47:0112003:205	-	край Краснодарский, г. Новоросси́йск, район железнодорожного узла ст. Новоросси́йск	67222			23:47:0112003:129	Краснодарский край, г. Новоросси́йск, Приморский р-он, р-н железнодорожного узла станции Новоросси́йск	
		23:47:0112003:53	-	Краснодарский край, г. Новоросси́йск, с. Цемдолина	36119			-	-	
		23:47:0000000:759	-	край Краснодарский, г.Новоросси́йск, район железнодорожного узла ст. Новоросси́йск	56529			-	-	
51	16.5	23:47:0000000:3457	-	Краснодарский край, г. Новоросси́йск, ул. Путевая	47	9237	Установление публичного сервитута в соответствии с ЗК РФ Статья 39.37. Цели установления публичного сервитута п.1,6	-	-	Реконструкция сетей водоснабжения
		23:47:0201007:8	-	край Краснодарский, г. Новоросси́йск, ул. Краснодарской/Ленинградской	120			-	-	
		23:47:0000000:3447	-	Краснодарский край, г. Новоросси́йск, ул. Краснодарская	7120			-	-	
		23:47:0201007:164	-	Краснодарский край, г.Новоросси́йск, ул. Путевая	289			-	-	
		23:47:0201007:156	-	Краснодарский край, г. Новоросси́йск, ул. Путевая	415			-	-	
		23:47:0201007:14	23:47:0000000:12	Краснодарский край, г. Новоросси́йск, в черте города	33910			-	-	
		23:47:0000000:771	-	край Краснодарский, г. Новоросси́йск, ул. Краснодарская	13189			-	-	

1	2	3	4	5	6	7	8	9	10	11
52	17.5	23:47:0201007:405	-	Краснодарский край, г.Новороссийск, ул. Краснодарская	573	1467	Установление публичного сервитута в соответствии с ЗК РФ Статья 39.37. Цели установления публичного сервитута п.1,6	-	-	Реконструкция сетей водоснабжения
		23:47:0000000:771	-	край Краснодарский, г. Новороссийск, ул. Краснодарская	13189			-	-	
		23:47:0201007:14	23:47:0000000:12	Краснодарский край, г. Новороссийск, в черте города	33910			-	-	
		23:47:0000000:772	-	край Краснодарский, г. Новороссийск, ул. Пугева	443			-	-	
		23:47:0201007:163	-	Краснодарский край, г.Новороссийск, ул. Пугева	1208			-	-	
		23:47:0000000:3443	-	край Краснодарский, г. Новороссийск, ул. Пугева, 96	140			23:47:0201013:34	Краснодарский край, г. Новороссийск, ул. Пугева, д. 96	
53	18.5	23:47:0201007:14	23:47:0000000:12	Краснодарский край, г. Новороссийск, в черте города	33910	592	Установление публичного сервитута в соответствии с ЗК РФ Статья 39.37. Цели установления публичного сервитута п.1,6	-	-	Реконструкция сетей водоснабжения
		23:47:0000000:771	-	край Краснодарский, г. Новороссийск, ул. Краснодарская	13189			-	-	
		23:47:0201007:873	-	Краснодарский край, г. Новороссийск	89			-	-	
		23:47:0000000:3449	-	край Краснодарский, г. Новороссийск, ул. Ключевая, 26	2585			-	-	
54	19.5	23:47:0109008:158	-	Краснодарский край, г. Новороссийск, парк А, железнодорожная петля, 2-км	22289	1510	Установление публичного сервитута в соответствии с ЗК РФ Статья 39.37. Цели установления публичного сервитута п.1,6	23:47:0109008:812	Краснодарский край, г. Новороссийск, Восточный внутригородской район, Кирилловская петля, Парк "А", 2 км	Реконструкция канализационных сетей
								23:47:0202029:106	Российская Федерация, Краснодарский край, г. Новороссийск, Восточный округ, г. Новороссийск, ул. Парк А ж-д петля 2 км.	
								23:47:0000000:4029	Российская Федерация, Краснодарский край, г. Новороссийск, Восточный округ, г. Новороссийск, ул. Парк А ж-д петля 2 км.	
								23:47:0109008:820	Краснодарский край, г. Новороссийск, 2-ой км железнодорожной петли	
		23:47:0116006:1621	Российская Федерация, Краснодарский край, г.Новороссийск, Восточный округ, г.Новороссийск, ул.Парк А ж-д петля 2 км.							
		23:47:0109008:1316	Краснодарский край, г. Новороссийск, ул. Ж/Д ПЕТЛЯ, ПАРК "А", 2 км							
		23:47:0109008:104	23:47:0000000:12	Краснодарский край, г. Новороссийск, в черте города	73709			-	-	
		23:47:0109008:479	-	край Краснодарский, г. Новороссийск, 1-я ж/д петля	1574			-	-	
23:47:0109008:755	-	Краснодарский край, г. Новороссийск, 1-я ж/д петля	416	-	-					
23:47:0109008:1351	-	Краснодарский край, г. Новороссийск	137981	23:47:0109008:1323	Российская Федерация, Краснодарский край, г. Новороссийск					

1	2	3	4	5	6	7	8	9	10	11
55	20.5	23:47:0000000:3430	-	Краснодарский край, г. Новороссийск	172	307	Установление публичного сервитута в соответствии с ЗК РФ Статья 39.37. Цели установления публичного сервитута п.1,6	-	-	Реконструкция канализационных сетей
		23:47:0000000:745	-	Краснодарский край, г. Новороссийск, ул. Путевая	463			-	-	
		23:47:0201007:14	23:47:0000000:12	Краснодарский край, г. Новороссийск, в черте города	33910			-	-	
		23:47:0000000:771	-	край Краснодарский, г. Новороссийск, ул. Краснодарская	13189			-	-	
56	21.5	23:47:0109008:192	23:47:0000000:36	Краснодарский край, г. Новороссийск, Автодорога "Подъезд к г.Новороссийск"	10656	570	Установление публичного сервитута в соответствии с ЗК РФ Статья 39.37. Цели установления публичного сервитута п.1,6	-	-	Реконструкция сетей электроснабжения
		23:47:0109008:767	-	край Краснодарский, г. Новороссийск, Автодорога "Цемдолина - Кирилловка - Мефодиевка"	161			-	-	
		23:47:0109008:1342	-	Краснодарский край, г. Новороссийск	7			-	-	
		23:47:0109008:104	23:47:0000000:12	Краснодарский край, г. Новороссийск, в черте города	73709			-	-	
		23:47:0000000:3441	-	Краснодарский край, г. Новороссийск, 1-я ж/д петля	87			-	-	
		23:47:0202002:30	-	край Краснодарский, г. Новороссийск, ул. Мефодиевская, 124	220			-	-	
57	22.5	23:47:0201007:155	-	Краснодарский край, г. Новороссийск, ул. Путевая	593	419	Установление публичного сервитута в соответствии с ЗК РФ Статья 39.37. Цели установления публичного сервитута п.1,6	-	-	Реконструкция сетей газоснабжения
		23:47:0201007:14	23:47:0000000:12	Краснодарский край, г. Новороссийск, в черте города	33910			-	-	
		23:47:0000000:771	-	край Краснодарский, г. Новороссийск, ул. Краснодарская	13189			-	-	
		23:47:0000000:3447	-	Краснодарский край, г. Новороссийск, ул. Краснодарская	7120			-	-	
58	23.5	23:47:0000000:7909	-	Краснодарский край, г. Новороссийск, с. Гайдук	8240	2001	Установление публичного сервитута в соответствии с ЗК РФ Статья 39.37. Цели установления публичного сервитута п.1,6	-	-	Реконструкция сетей водоснабжения
		23:47:0119010:94	-	Краснодарский край, г. Новороссийск, с. Гайдук	600			-	-	
		23:47:0000000:749	-	Краснодарский край, г. Новороссийск, с. Гайдук, ул. Труда	12449			-	-	
		23:47:0119011:4	23:47:0000000:10	Краснодарский край, г. Новороссийск, перегоны железной дороги в Приморском и Восточном округах	13001			-	-	
		23:47:0119010:14	23:47:0000000:10	Краснодарский край, г. Новороссийск, перегоны железной дороги в Приморском и Восточном округах	26235			-	-	
59	24.5	23:47:0202031:771	-	Краснодарский край, г. Новороссийск	3790	1878	Установление публичного сервитута в соответствии с ЗК РФ Статья 39.37. Цели установления публичного сервитута п.1,6	-	-	Реконструкция сетей водоснабжения
		23:47:0202031:54	23:47:0000000:12	Краснодарский край, г. Новороссийск, в черте города	6557			-	-	
		23:47:0202031:369	-	край Краснодарский, г. Новороссийск, с. Кирилловка, ул. Красная	2343			-	-	
		23:47:0202031:770	-	Краснодарский край, г. Новороссийск	382			-	-	

1	2	3	4	5	6	7	8	9	10	11
60	25.5	23:47:0202031:796	-	Краснодарский край, город Новороссийск, улица Парк Б, дом № 88, литер Д	2008	588	Установление публичного сервитута в соответствии с ЗК РФ Статья 39.37. Цели установления публичного сервитута п.1.6	-	-	Реконструкция сетей водоснабжения
		23:47:0202031:771	-	Краснодарский край, г. Новороссийск	3790			-	-	
		23:47:0202031:55	23:47:0000000:12	Краснодарский край, г. Новороссийск, в черте города	32626			-	-	
		23:47:0202044:594	-	Краснодарский край, г. Новороссийск, ул. Элеваторная, 38	5760			-	-	
		23:47:0202044:1	-	Краснодарский край, г. Новороссийск, ул. Элеваторная, 38	5780			-	-	
61	26.5	23:47:0202031:771	-	Краснодарский край, г. Новороссийск	3790	721	Установление публичного сервитута в соответствии с ЗК РФ Статья 39.37. Цели установления публичного сервитута п.1.6	-	-	Реконструкция сетей водоснабжения
		23:47:0202031:55	23:47:0000000:12	Краснодарский край, г. Новороссийск, в черте города	32626			-	-	
62	27.5	23:47:0109008:1340	-	Краснодарский край, г. Новороссийск	8	287	Установление публичного сервитута в соответствии с ЗК РФ Статья 39.37. Цели установления публичного сервитута п.1.6	-	-	Реконструкция сетей водоснабжения
		23:47:0109008:477	-	Краснодарский край, г. Новороссийск, 1-я ж/д петля	1182			-	-	
		23:47:0109008:781	-	Краснодарский край, г. Новороссийск, 1-я ж/д петля	67			-	-	
		23:47:0109008:104	23:47:0000000:12	Краснодарский край, г. Новороссийск, в черте города	73709			-	-	
		23:47:0109008:192	23:47:0000000:36	Краснодарский край, г. Новороссийск, ул. Мефодиевская, 141-а	7049			-	-	
		23:47:0000000:3450	-	край Краснодарский, г. Новороссийск, ул. Мефодиевская, 139	348			-	-	
63	28.5	23:47:0109008:192	23:47:0000000:36	Краснодарский край, г. Новороссийск, Автодорога "Подъезд к г.Новороссийск"	10656	761	Установление публичного сервитута в соответствии с ЗК РФ Статья 39.37. Цели установления публичного сервитута п.1.6	-	-	Реконструкция сетей водоснабжения
		23:47:0109008:767	-	край Краснодарский, г. Новороссийск, Автодорога "Цемдолина - Кирилловка - Мефодиевка"	161			-	-	
		23:47:0109008:209	23:00:0000000:200	Краснодарский край, город Новороссийск	88			-	-	
		23:47:0109008:1342	-	Краснодарский край, г. Новороссийск	7			-	-	
		23:47:0109008:104	23:47:0000000:12	Краснодарский край, г. Новороссийск, в черте города	73709			-	-	
64	29.5	23:47:0109008:192	23:47:0000000:36	Краснодарский край, г. Новороссийск, Автодорога "Подъезд к г.Новороссийск"	10656	477	Установление публичного сервитута в соответствии с ЗК РФ Статья 39.37. Цели установления публичного сервитута п.1.6	-	-	Реконструкция сетей электроснабжения
		23:47:0109008:209	23:00:0000000:200	Краснодарский край, город Новороссийск	88			-	-	
		23:47:0109008:767	-	край Краснодарский, г. Новороссийск, Автодорога "Цемдолина - Кирилловка - Мефодиевка"	161			-	-	
		23:47:0109008:1342	-	Краснодарский край, г. Новороссийск	7			-	-	
		23:47:0109008:104	23:47:0000000:12	Краснодарский край, г. Новороссийск, в черте города	73709			-	-	

1	2	3	4	5	6	7	8	9	10	11
65	30.5	23:47:0109008:103	23:47:0000000:12	Краснодарский край, г. Новороссийск, в черте города	181365	748	Установление публичного сервитута в соответствии с ЗК РФ Статья 39.37. Цели установления публичного сервитута п.1.6	23:47:0109008:1306	Российская Федерация, Краснодарский край, г. Новороссийск, ул. Ж/Д ПЕТЛЯ, ПАРК "А", 2	Реконструкция сетей водоснабжения
		23:47:0109008:480	-	Краснодарский край, г. Новороссийск, 2-я ж/д петля	708					
66	31.5	23:47:0112003:37	23:47:0000000:12	Краснодарский край, г. Новороссийск, в черте города	282333	6256	Установление публичного сервитута в соответствии с ЗК РФ Статья 39.37. Цели установления публичного сервитута п.1.6	23:27:0000000:396	Краснодарский край, г. Новороссийск, Восточный р-н, ул.Парк А	Реконструкция тепловых сетей
		23:47:0112003:36	23:47:0000000:12	Краснодарский край, г. Новороссийск, в черте города	42065			-	-	
		23:47:0111012:3	-	край Краснодарский, г. Новороссийск, в районе ул. Портовая, Шиллеровская, Магистральная	68581			23:47:0111012:31	Краснодарский край, г. Новороссийск, ул. Мира, д. 2	
67	32.5	23:47:0109008:104	23:47:0000000:12	Краснодарский край, г. Новороссийск, в черте города	73709	461	Установление публичного сервитута в соответствии с ЗК РФ Статья 39.37. Цели установления публичного сервитута п.1.6	-	-	Реконструкция сетей электроснабжения
		23:47:0109008:1342	-	Краснодарский край, г. Новороссийск	7			-	-	
		23:47:0109008:767	-	край Краснодарский, г. Новороссийск, Автодорога "Цемдолина - Кирилловка - Мефодиевка"	161			-	-	
		23:47:0109008:1351	-	Российская Федерация, Краснодарский край, городской округ город Новороссийск, г. Новороссийск, ул. Мефодиевская, з/у 128	137981			23:47:0109008:1323	Российская Федерация, Краснодарский край, г. Новороссийск	
68	33.5	23:47:0202031:771	-	Краснодарский край, г. Новороссийск	3790	1240	Установление публичного сервитута в соответствии с ЗК РФ Статья 39.37. Цели установления публичного сервитута п.1.6	-	-	Реконструкция сетей газоснабжения
		23:47:0202031:54	23:47:0000000:12	Краснодарский край, г. Новороссийск, в черте города	6557			-	-	
		23:47:0202031:369	-	край Краснодарский, г. Новороссийск, с. Кирилловка, ул. Красная	2343			-	-	
		23:47:0202031:53	23:47:0000000:12	Краснодарский край, г. Новороссийск, в черте города	4231			-	-	
		23:47:0000000:3437	-	Краснодарский край, г. Новороссийск	788			-	-	
		23:47:0000000:784	-	край Краснодарский, г. Новороссийск, 806 км, ж/д будка	1398			-	-	
69	34.5	23:47:0202031:771	-	Краснодарский край, г. Новороссийск	3790	390	Установление публичного сервитута в соответствии с ЗК РФ Статья 39.37. Цели установления публичного сервитута п.1.6	-	-	Реконструкция сетей газоснабжения
		23:47:0202031:54	23:47:0000000:12	Краснодарский край, г. Новороссийск, в черте города	6557			-	-	
		23:47:0202031:369	-	край Краснодарский, г. Новороссийск, с. Кирилловка, ул. Красная	2343			-	-	
		23:47:0202031:53	23:47:0000000:12	Краснодарский край, г. Новороссийск, в черте города	4231			-	-	

1	2	3	4	5	6	7	8	9	10	11				
70	35.5	23:47:0119010:14	23:47:0000000:10	Краснодарский край, г. Новороссийск, перегоны железной дороги в Приморском и Восточном округах	26235	225	Установление публичного сервитута в соответствии с ЖК РФ Статья 39.37. Цели установления публичного сервитута п.1,6	-	-	Реконструкция сетей водоснабжения				
		23:47:0000000:3438	-	Краснодарский край, г. Новороссийск	632			23:47:0000000:7842	Краснодарский край, г. Новороссийск, с. Гайдук					
		23:47:0119010:98	-	Краснодарский край, г. Новороссийск, с. Гайдук	83015			23:47:0119010:91	Краснодарский край, г. Новороссийск, распределительный г-д ср. дав и низ. дав по ул. Дальняя 5 пос. Гайдук		23:47:0119046:59	Российская Федерация, Краснодарский кр., г.Новороссийск, Приморский Округ, с. Гайдук, ул. Труда, дом №9	23:47:0119010:428	Российская Федерация, Краснодарский край, городской округ город Новороссийск, с. Гайдук, ул. Труда, д. 9А, к. 3
								23:47:0119010:427	-		23:47:0119010:426	Российская Федерация, Краснодарский край, городской округ город Новороссийск, с. Гайдук, ул. Труда, д. 9А, к. 2		
								23:47:0119010:425	Краснодарский край, городской округ город Новороссийск, город Новороссийск, с. Гайдук, ул. Труда, д. 9А, к. 11		23:47:0119010:424	Краснодарский край, городской округ город Новороссийск, город Новороссийск, с. Гайдук, ул. Труда, д. 9А, к. 8		
								23:47:0119010:423	Краснодарский край, городской округ город Новороссийск, с. Гайдук, ул. Труда, д. 9А, к. 4		23:47:0119010:422	Краснодарский край, городской округ город Новороссийск, с. Гайдук, ул. Труда, д. 9А, к. 9		
								23:47:0119046:65	Российская Федерация, Краснодарский кр., г.Новороссийск, Приморский Округ, с. Гайдук, ул. Труда, дом №9		23:47:0119010:421	Краснодарский край, городской округ город Новороссийск, город Новороссийск, с. Гайдук, ул. Труда, д. 9А		
								23:47:0119010:420	Российская Федерация, Краснодарский край, городской округ город Новороссийск, с. Гайдук, ул. Труда, д. 9А, к. 6		23:47:0119010:419	Краснодарский край, городской округ город Новороссийск, с. Гайдук, ул. Труда, д. 9А, к.7		
								23:47:0119010:414	Краснодарский край, городской округ город Новороссийск, с. Гайдук, ул. Труда, д. 9А, к. 13		23:47:0119010:413	Краснодарский край, г. Новороссийск, с. Гайдук		
								23:47:0119010:418	Российская Федерация, Краснодарский край, городской округ город Новороссийск, с. Гайдук, ул. Труда, д. 9А, к. 14		23:47:0119010:417	Российская Федерация, Краснодарский край, городской округ город Новороссийск, с. Гайдук, ул. Труда, д. 9А, к. 1		
								23:47:0119010:416	Краснодарский край, г. Новороссийск, с. Гайдук, ул. Труда, д. 9А, к. 5		23:47:0119010:41	Краснодарский край, г.Новороссийск, с.Гайдук, ул.Железнодорожная, ГСК-123, бокс 21		

1	2	3	4	5	6	7	8	9	10	11
71	36.5	23:47:0119010:14	23:47:0000000:10	Краснодарский край, г. Новороссийск, перегоны железной дороги в Приморском и Восточном округах	26235	190	Установление публичного сервитута в соответствии с ЗК РФ Статья 39.37. Цели установления публичного сервитута п.1.6	-	-	Реконструкция канализационных сетей
		23:47:0119010:98	-	Краснодарский край, г. Новороссийск, с. Гайдук	83015			23:47:0119010:91	Краснодарский край, г. Новороссийск, распределительный г-д ср. дав и низ. дав по ул. Дальняя 5 пос. Гайдук	
								23:47:0119046:59	Российская Федерация, Краснодарский кр., г.Новороссийск, Приморский Округ, с. Гайдук, ул. Труда, дом №9	
								23:47:0119010:428	Российская Федерация, Краснодарский край, городской округ город Новороссийск, с. Гайдук, ул. Труда, д. 9А, к. 3	
								23:47:0119010:427	-	
								23:47:0119010:426	Российская Федерация, Краснодарский край, городской округ город Новороссийск, с. Гайдук, ул. Труда, д. 9А, к. 2	
								23:47:0119010:425	Краснодарский край, городской округ город Новороссийск, город Новороссийск, с. Гайдук, ул. Труда, д. 9А, к. 11	
								23:47:0119010:424	Краснодарский край, городской округ город Новороссийск, с. Гайдук, ул. Труда, д. 9А, к. 8	
								23:47:0119010:423	Краснодарский край, городской округ город Новороссийск, с. Гайдук, ул. Труда, д. 9А, к. 4	
								23:47:0119010:422	Краснодарский край, городской округ город Новороссийск, с. Гайдук, ул. Труда, д. 9А, к. 9	
								23:47:0119046:65	Российская Федерация, Краснодарский кр., г.Новороссийск, Приморский Округ, с. Гайдук, ул. Труда, дом №9	
								23:47:0119010:421	Краснодарский край, городской округ город Новороссийск, с. Гайдук, ул. Труда, д. 9А	
								23:47:0119010:420	Российская Федерация, Краснодарский край, городской округ город Новороссийск, с. Гайдук, ул. Труда, д. 9А, к. 6	
								23:47:0119010:419	Краснодарский край, городской округ город Новороссийск, с. Гайдук, ул. Труда, д. 9А, к.7	
								23:47:0119010:414	Краснодарский край, городской округ город Новороссийск, с. Гайдук, ул. Труда, д. 9А, к. 13	
								23:47:0119010:413	Краснодарский край, г. Новороссийск, с. Гайдук	
23:47:0119010:418	Российская Федерация, Краснодарский край, городской округ город Новороссийск, с. Гайдук, ул. Труда, д. 9А, к. 14									
23:47:0119010:417	Российская Федерация, Краснодарский край, городской округ город Новороссийск, с. Гайдук, ул. Труда, д. 9А, к. 1									
23:47:0119010:416	Краснодарский край, г. Новороссийск, с. Гайдук, ул. Труда, д. 9А, к. 5									
23:47:0119010:41	Краснодарский край, г.Новороссийск, с.Гайдук, ул.Железнодорожная, ГСК-123, бокс 21									

1	2	3	4	5	6	7	8	9	10	11					
72	37.5	23:47:0109008:103	23:47:0000000:12	Краснодарский край, г. Новороссийск, в черте города	181365	8993	Установление публичного сервитута в соответствии с ЗК РФ Статья 39.37. Цели установления публичного сервитута п.1,6	23:47:0109008:1306	Российская Федерация, Краснодарский край, г. Новороссийск, ул. Ж/Д ПЕТЛЯ, ПАРК "А", 2	Реконструкция канализационных сетей					
		23:47:0109007:3	23:47:0109000:1	край Краснодарский, г. Новороссийск, с. Цемдолина, ул. Свободы, 1	230130			23:47:0109007:389	Краснодарский край, г. Новороссийск, с. Цемдолина, ул. Свободы, д. 1а, в/г 33						
		23:47:0000000:750	-	Краснодарский край, г. Новороссийск, 2-я ж/д петля	3908			23:47:0109007:396	Автомобильная дорога от 8,2 км автомобильной дороги М25 "Новороссийск-Керченский пролив" до КПШ в/ч 69058						
		23:47:0109007:8	23:47:0000000:12	Краснодарский край, г. Новороссийск, в черте города	5709			23:47:0109007:397	Краснодарский край, г. Новороссийск, с. Цемдолина, ул. Свободы, 1а						
		23:47:0000000:762	-	край Краснодарский, г. Новороссийск, район	21586			23:47:0109007:398	Краснодарский край, г. Новороссийск, с. Цемдолина, ул. Свободы, 1а, в/г №33						
		23:47:0112003:52	-	край Краснодарский, г. Новороссийск, железнодорожная	28446			23:47:0109007:399	Краснодарский край, г. Новороссийск, с. Цемдолина, ул. Свободы, 1а, в/г №33						
		23:47:0000000:759	-	край Краснодарский, г. Новороссийск, район	56529			-	-						
		23:47:0112003:205	-	край Краснодарский, г. Новороссийск, район железнодорожного узла ст. Новороссийск	67222			23:47:0112003:129	Краснодарский край, г. Новороссийск, Приморский р-он, р-н железнодорожного узла станции Новороссийск						
		23:47:0112003:534	-	Краснодарский край, г. Новороссийск, с. Цемдолина, район железнодорожного узла ст. Новороссийск	11939			23:47:0112003:130	Краснодарский край, г. Новороссийск, Приморский р-он, р-н железнодорожного узла станции Новороссийск						
		23:47:0112003:531	-	Краснодарский край, г. Новороссийск	124			-	-						
		23:47:0000000:3440	-	Краснодарский край, г. Новороссийск	1596			-	-						
		73	38.5	23:47:0109008:192	23:47:0000000:36			Краснодарский край, г. Новороссийск, Автодорога "Подъезд к г.Новороссийск"	10656		270	Установление публичного сервитута в соответствии с ЗК РФ Статья 39.37. Цели установления публичного сервитута п.1,6	-	-	Реконструкция сетей связи
				23:47:0109008:781	-			Краснодарский край, г. Новороссийск, 1-я ж/д петля	67				-	-	
23:47:0109008:477	-			Краснодарский край, г. Новороссийск, 1-я ж/д петля	1182	-	-								
23:47:0109008:104	23:47:0000000:12			Краснодарский край, г. Новороссийск, в черте города	73709	-	-								
23:47:0000000:3450	-			Новороссийск, ул. Мефодиевская, 139	348	-	-								
74	39.5	23:47:0109008:192	23:47:0000000:36	Краснодарский край, г. Новороссийск, Автодорога "Подъезд к г.Новороссийск"	10656	481	Установление публичного сервитута в соответствии с ЗК РФ Статья 39.37. Цели установления публичного сервитута п.1,6	-	-	Реконструкция сетей связи					
		23:47:0109008:477	-	Краснодарский край, г. Новороссийск, 1-я ж/д петля	1182			-	-						
		23:47:0109008:104	23:47:0000000:12	Краснодарский край, г. Новороссийск, в черте города	73709			-	-						
		23:47:0202000:1	-	край Краснодарский, г. Новороссийск, ул. Мефодиевская, 120-а	1281			23:47:0202002:66	Краснодарский край, г. Новороссийск, ул. Мефодиевская, д. 120 "А"						

1	2	3	4	5	6	7	8	9	10	11
75	40.5	23:47:0000000:6588	-	Краснодарский край, г. Новороссийск, ул. Мефодиевская	274	424	Установление публичного сервитута в соответствии с ЗК РФ Статья 39.37. Цели установления публичного сервитута п.1,6	-	-	Реконструкция сетей связи
		23:47:0000000:3431	-	Краснодарский край, г. Новороссийск	283			-	-	
		23:47:0000000:771	-	край Краснодарский, г. Новороссийск, ул. Краснодарская	13189			-	-	
		23:47:0000000:784	-	край Краснодарский, г. Новороссийск, 806 км, ж/д будка	1398			-	-	

Перечни координат характерных точек образуемых земельных участков (частей земельных участков) в границах зоны планируемого размещения линейных объектов (железнодорожных парков и железнодорожных станций федерального значения на период эксплуатации) и в границах территории, необходимой для обеспечения строительства (железнодорожных парков и железнодорожной станции федерального значения)

Система координат: МСК-23 зона 1

Перечень координат характерных точек границ земельного участка 1 площадью 367 кв. м, образуемого из существующего земельного участка 23:47:0109008:512

№ точки	X, м	Y, м
1	446413,03	1281000,73
2	446410,33	1281018,34
3	446401,79	1281016,93
4	446386,77	1281016,18
5	446388,92	1281002,18
6	446402,35	1281001,62
1	446413,03	1281000,73

Перечень координат характерных точек границ земельного участка 2 площадью 162 кв. м, образуемого из существующего земельного участка 23:47:0109009:67

№ точки	X, м	Y, м
7	447270,66	1281149,84
8	447270,41	1281157,03
9	447273,04	1281157,12
10	447254,02	1281171,15
11	447249,76	1281166,28
7	447270,66	1281149,84

Перечень координат характерных точек границ земельного участка 3 площадью 12 кв. м, образуемого из существующего земельного участка 23:47:0201007:873

№ точки	X, м	Y, м
12	446375,14	1281888,35
13	446374,02	1281890,01
14	446372,22	1281888,70
15	446368,75	1281887,67
16	446369,36	1281886,66
17	446369,77	1281885,88
18	446373,12	1281886,88
12	446375,14	1281888,35

Перечень координат характерных точек границ земельного участка 4 площадью 32 кв. м, образуемого из существующего земельного участка 23:47:0201007:873

№ точки	X, м	Y, м
19	446397,62	1281846,25
20	446398,32	1281846,83
21	446377,64	1281872,72
22	446375,90	1281877,13
23	446379,37	1281879,66
24	446378,36	1281881,36
25	446379,21	1281881,50
26	446378,97	1281881,83
27	446373,82	1281878,09
28	446374,68	1281876,43
19	446397,62	1281846,25

Перечень координат характерных точек границ земельного участка 5 площадью 1030 кв. м, образуемого из земель, находящихся в государственной или муниципальной собственности, расположенного в кадастровом квартале 23:47:0112003

№ точки	X, м	Y, м
1123	445107,57	1282289,22
1124	445094,92	1282305,23
1125	445069,44	1282324,14
1126	445044,42	1282339,84
1127	445028,21	1282347,57
1128	445041,39	1282325,05
1129	445050,25	1282316,23
1123	445107,57	1282289,22

Перечень координат характерных точек границ земельного участка 6 площадью 63 кв. м, образуемого из существующего земельного участка 23:47:0109008:767

№ точки	X, м	Y, м
29	446305,32	1281662,41
30	446309,11	1281663,62
31	446309,38	1281662,92
32	446312,36	1281663,74
33	446314,10	1281662,74
34	446319,05	1281665,01
35	446313,39	1281669,45
36	446304,58	1281667,03
29	446305,32	1281662,41

Перечень координат характерных точек границ земельного участка 7 площадью 383 кв. м, образуемого из существующего земельного участка 23:47:0109008:816

№ точки	X, м	Y, м
37	446408,28	1280980,34
38	446414,55	1280990,78

39	446413,03	1281000,72
40	446402,35	1281001,61
41	446388,92	1281002,17
42	446389,92	1280995,66
43	446388,02	1280992,50
44	446390,12	1280991,38
45	446400,30	1280985,50
37	446408,28	1280980,34

Перечень координат характерных точек границ земельного участка 8 площадью 583 кв. м, образуемого из существующего земельного участка 23:47:0109008:1351

№ точки	X, м	Y, м
46	446172,50	1281159,52
47	446184,70	1281149,05
48	446204,48	1281136,79
49	446207,17	1281140,66
50	446220,43	1281132,88
51	446223,33	1281136,91
52	446206,39	1281146,60
53	446208,02	1281148,63
54	446181,08	1281170,22
46	446172,50	1281159,52

Перечень координат характерных точек границ земельного участка 9 площадью 231 кв. м, образуемого из существующего земельного участка 23:47:0112003:214

№ точки	X, м	Y, м
55	445990,26	1280569,54
56	445983,70	1280576,08
57	445969,52	1280575,48
58	445958,38	1280575,41
59	445950,62	1280568,84
60	445974,85	1280568,21
55	445990,26	1280569,54

Перечень координат характерных точек границ земельного участка 10 площадью 1023 кв. м, образуемого из существующего земельного участка 23:47:0201007:170

№ точки	X, м	Y, м
61	446376,15	1281711,31
62	446378,12	1281709,30
63	446383,46	1281709,31
64	446386,20	1281712,24
65	446389,69	1281709,32
66	446394,47	1281709,33
67	446421,88	1281708,31
68	446397,92	1281710,26
69	446390,40	1281718,45
70	446387,77	1281721,41
71	446384,89	1281724,56
72	446382,13	1281727,16

73	446379,50	1281729,76
74	446376,86	1281732,57
75	446374,46	1281735,12
76	446353,11	1281757,27
77	446356,63	1281760,69
78	446347,60	1281770,09
79	446346,55	1281771,03
80	446339,50	1281763,42
81	446341,53	1281761,48
82	446345,35	1281757,83
83	446343,11	1281755,53
84	446352,45	1281745,93
85	446347,25	1281740,87
86	446349,08	1281739,00
61	446376,15	1281711,31

Перечень координат характерных точек границ земельного участка 11 площадью 204 кв. м, образуемого из существующего земельного участка 23:47:0109008:915

№ точки	X, м	Y, м
87	446414,45	1280957,24
88	446420,39	1280940,62
89	446432,95	1280926,22
90	446435,07	1280930,78
91	446429,71	1280941,97
92	446421,04	1280955,37
93	446416,78	1280952,62
87	446414,45	1280957,24

Перечень координат характерных точек границ земельного участка 12 площадью 208 кв. м, образуемого из существующего земельного участка 23:47:0000000:3437

№ точки	X, м	Y, м
94	445376,94	1282781,62
95	445373,95	1282784,14
96	445333,54	1282769,41
97	445330,39	1282767,68
98	445330,35	1282767,67
99	445321,48	1282762,81
100	445321,72	1282761,34
101	445321,83	1282761,37
102	445328,09	1282763,24
103	445330,65	1282764,13
104	445342,90	1282768,38
94	445376,94	1282781,62

Перечень координат характерных точек границ земельного участка 13 площадью 928 кв. м, образуемого из существующего земельного участка 23:47:0109008:1320

№ точки	X, м	Y, м
541	447182,39	1280988,77
542	447178,97	1280987,11

543	447176,14	1280993,61
544	447179,54	1280995,17
545	447159,88	1281031,45
546	447145,39	1281050,58
547	447138,48	1281044,89
548	447137,77	1281040,86
549	447144,17	1281032,32
550	447144,84	1281031,09
551	447169,49	1280994,41
552	447179,73	1280978,73
553	447188,20	1280964,99
554	447192,82	1280951,19
555	447196,55	1280941,24
556	447201,20	1280928,80
557	447192,16	1280961,25
541	447182,39	1280988,77

Перечень координат характерных точек границ земельного участка 14 площадью 784 кв. м, образуемого из существующего земельного участка 23:47:000000:3447

№ точки	X, м	Y, м
371	446281,82	1282071,36
372	446272,53	1282104,41
373	446251,64	1282173,31
374	446246,32	1282186,45
375	446248,22	1282192,15
376	446244,13	1282200,54
377	446221,93	1282235,72
378	446237,57	1282199,37
379	446268,56	1282103,26
380	446273,93	1282085,54
381	446276,26	1282070,73
371	446281,82	1282071,36

Перечень координат характерных точек границ земельного участка 15 площадью 4875 кв. м, образуемого из существующего земельного участка 23:47:0109008:817

№ точки	X, м	Y, м
105	446409,25	1280965,26
106	446404,65	1280968,91
107	446394,09	1280975,72
108	446384,02	1280981,50
109	446380,65	1280983,30
110	446378,15	1280982,60
111	446365,20	1280986,54
112	446358,85	1280988,15
113	446358,06	1280986,13
114	446302,88	1280983,52
115	446275,48	1281005,49
116	446273,87	1281010,70
117	446267,73	1281011,89
118	446252,68	1281007,28
119	446275,09	1280984,25
120	446344,56	1280926,63
105	446409,25	1280965,26

Перечень координат характерных точек границ земельного участка 16 площадью 30 кв. м, образуемого из существующего земельного участка 23:47:0109006:4

№ точки	X, м	Y, м
121	446697,18	1280336,68
122	446697,17	1280336,69
123	446671,95	1280364,77
124	446666,15	1280368,95
125	446670,31	1280364,58
126	446697,15	1280336,66
121	446697,18	1280336,68

Перечень координат характерных точек границ земельного участка 17 площадью 468 кв. м, образуемого из существующего земельного участка 23:47:0202031:38

№ точки	X, м	Y, м
127	444827,11	1282424,60
128	444822,03	1282435,57
129	444806,22	1282444,99
130	444779,45	1282471,12
131	444773,86	1282464,42
132	444798,02	1282442,65
133	444818,38	1282428,87
127	444827,11	1282424,60

Перечень координат характерных точек границ земельного участка 18 площадью 111 кв. м, образуемого из существующего земельного участка 23:47:0000000:3449

№ точки	X, м	Y, м
20	446398,32	1281846,83
590	446398,72	1281847,16
591	446393,36	1281856,16
592	446389,47	1281861,03
593	446390,13	1281861,58
23	446379,37	1281879,66
22	446375,90	1281877,13
21	446377,64	1281872,72
594	446387,98	1281859,78
20	446398,32	1281846,83

Перечень координат характерных точек границ земельного участка 19 площадью 16 кв. м, образуемого из существующего земельного участка 23:47:0000000:3449

№ точки	X, м	Y, м
13	446374,02	1281890,01
134	446372,32	1281892,53
135	446371,98	1281892,28
136	446367,57	1281889,62
15	446368,75	1281887,67
14	446372,22	1281888,70
13	446374,02	1281890,01

Перечень координат характерных точек границ земельного участка 20 площадью 50 кв. м, образуемого из существующего земельного участка 23:47:000000:3449

№ точки	X, м	Y, м
27	446373,82	1281878,09
26	446378,97	1281881,83
25	446379,21	1281881,50
137	446379,72	1281881,58
12	446375,14	1281888,35
18	446373,12	1281886,88
17	446369,77	1281885,88
27	446373,82	1281878,09

Перечень координат характерных точек границ земельного участка 21 площадью 304 кв. м, образуемого из существующего земельного участка 23:47:0109008:818

№ точки	X, м	Y, м
138	446411,17	1280966,40
139	446404,51	1280974,07
37	446408,28	1280980,34
45	446400,30	1280985,50
44	446390,12	1280991,38
43	446388,02	1280992,50
140	446382,86	1280983,91
109	446380,65	1280983,30
108	446384,02	1280981,50
107	446394,09	1280975,72
106	446404,65	1280968,91
105	446409,25	1280965,26
141	446411,16	1280966,40
138	446411,17	1280966,40

Перечень координат характерных точек границ земельного участка 22 площадью 144 кв. м, образуемого из существующего земельного участка 23:47:0119010:94

№ точки	X, м	Y, м
142	450240,93	1278048,67
143	450241,67	1278058,30
144	450238,08	1278069,21
145	450242,24	1278070,75
146	450237,42	1278083,77
147	450233,28	1278083,24
148	450231,98	1278081,03
149	450234,50	1278071,59
142	450240,93	1278048,67

Перечень координат характерных точек границ земельного участка 23 площадью 204 кв. м, образуемого из существующего земельного участка 23:47:0000000:3432

№ точки	X, м	Y, м
382	445589,14	1282699,27
383	445578,91	1282699,73
384	445583,24	1282695,63
385	445591,37	1282695,06
386	445593,22	1282694,90
387	445606,35	1282692,43
388	445607,04	1282692,80
389	445608,42	1282692,82
390	445609,13	1282692,80
391	445610,26	1282692,60
392	445612,14	1282692,02
393	445612,47	1282691,37
394	445626,15	1282689,68
395	445627,29	1282689,47
396	445635,32	1282688,30
397	445652,19	1282685,51
398	445647,93	1282687,44
399	445648,26	1282688,35
400	445606,28	1282696,10
401	445591,90	1282697,55
402	445592,12	1282698,72
382	445589,14	1282699,27

Перечень координат характерных точек границ земельного участка 24 площадью 992 кв. м, образуемого из земель, находящихся в государственной или муниципальной собственности, расположенного в кадастровом квартале 23:47:0000000

№ точки	X, м	Y, м
1103	444754,54	1282472,79
1104	444757,28	1282474,98
1105	444694,86	1282544,44
1106	444610,29	1282641,25
1107	444584,90	1282678,01
1108	444582,43	1282676,30
1109	444600,09	1282650,70
1110	444605,04	1282641,82
1111	444625,03	1282615,78
1112	444628,87	1282611,83
1113	444630,28	1282613,05
1114	444653,72	1282586,21
1115	444653,01	1282585,60
1116	444656,61	1282581,44
1117	444657,34	1282582,07
1118	444676,66	1282559,95
1119	444673,99	1282557,63
1120	444677,59	1282553,47
1121	444680,28	1282555,81
1122	444692,24	1282542,12
1103	444754,54	1282472,79

Перечень координат характерных точек границ земельного участка 25 площадью 164 кв. м, образуемого из существующего земельного участка 23:47:0112003:211

№ точки	X, м	Y, м
150	445737,68	1280643,07
151	445740,24	1280640,86
152	445758,13	1280629,68
153	445762,72	1280633,93
154	445755,73	1280638,50
155	445741,37	1280648,72
150	445737,68	1280643,07

Перечень координат характерных точек границ земельного участка 26 площадью 119 кв. м, образуемого из существующего земельного участка 23:47:0000000:8107

№ точки	X, м	Y, м
558	446730,84	1281617,61
559	446717,99	1281623,96
560	446702,79	1281634,16
561	446700,71	1281634,58
562	446685,95	1281642,38
563	446681,96	1281643,83
564	446685,73	1281637,72
558	446730,84	1281617,61

Перечень координат характерных точек границ земельного участка 27 площадью 52 кв. м, образуемого из существующего земельного участка 23:47:0202029:3

№ точки	X, м	Y, м
570	445827,05	1281539,82
571	445819,18	1281558,05
572	445812,63	1281570,29
573	445811,24	1281570,33
574	445814,32	1281564,76
575	445825,60	1281539,18
570	445827,05	1281539,82

Перечень координат характерных точек границ земельного участка 28 площадью 1664 кв. м, образуемого из существующего земельного участка 23:47:0109008:852

№ точки	X, м	Y, м
156	446367,23	1280851,03
157	446378,84	1280863,36
158	446382,60	1280859,81
159	446424,32	1280897,79
160	446426,46	1280912,27
89	446432,95	1280926,22
88	446420,39	1280940,62
161	446366,33	1280852,37
156	446367,23	1280851,03

Перечень координат характерных точек границ земельного участка 29 площадью 433 кв. м, образуемого из существующего земельного участка 23:47:0109008:852

№ точки	X, м	Y, м
162	446552,64	1280621,11
163	446558,23	1280627,78
164	446504,94	1280687,81
165	446503,26	1280686,47
162	446552,64	1280621,11

Перечень координат характерных точек границ земельного участка 30 площадью 1985 кв. м, образуемого из существующего земельного участка 23:47:0112003:6

№ точки	X, м	Y, м
166	445041,00	1282251,30
167	445048,43	1282261,30
168	445011,61	1282287,03
169	444994,50	1282296,46
170	444938,65	1282327,22
171	444854,87	1282393,50
172	444851,11	1282388,86
173	444937,20	1282319,34
174	444966,85	1282300,29
175	444989,96	1282289,20
166	445041,00	1282251,30

Перечень координат характерных точек границ земельного участка 31 площадью 29 кв. м, образуемого из существующего земельного участка 23:47:0109008:102 /
Перечень координат характерных точек границ земельного участка 31 площадью 29 кв. м, образуемого из земель, находящихся в государственной или муниципальной собственности, расположенного в кадастровом квартале 23:47:0109008

№ точки	X, м	Y, м
176	446691,35	1281563,34
177	446688,54	1281561,05
178	446675,66	1281563,22
179	446685,48	1281558,22
180	446689,92	1281559,77
176	446691,35	1281563,34

Перечень координат характерных точек границ земельного участка 32 площадью 13 кв. м, образуемого из существующего земельного участка 23:47:0202031:820

№ точки	X, м	Y, м
427	445202,46	1282722,49
490	445202,91	1282722,25
491	445221,54	1282717,16
429	445221,99	1282718,31
492	445212,58	1282720,32
493	445203,77	1282722,20
427	445202,46	1282722,49

Перечень координат характерных точек границ земельного участка 33 площадью 1101 кв. м, образуемого из существующего земельного участка 23:47:0112003:113

№ точки	X, м	Y, м
181	445723,64	1280655,20
182	445732,31	1280655,87
183	445727,13	1280659,92
184	445709,27	1280675,71
185	445692,51	1280692,65
186	445684,50	1280701,47
187	445606,33	1280791,28
188	445597,08	1280793,25
189	445636,13	1280748,40
190	445668,45	1280710,25
191	445702,40	1280673,55
181	445723,64	1280655,20

Перечень координат характерных точек границ земельного участка 34 площадью 8 кв. м, образуемого из существующего земельного участка 23:47:0109008:773

№ точки	X, м	Y, м
192	446723,11	1281576,86
193	446721,83	1281575,26
194	446729,88	1281572,09
192	446723,11	1281576,86

Перечень координат характерных точек границ земельного участка 35 площадью 29 кв. м, образуемого из земель, находящихся в государственной или муниципальной собственности, расположенного в кадастровом квартале 23:47:0201007

№ точки	X, м	Y, м
1152	446661,37	1281657,84
568	446660,31	1281654,84
567	446672,19	1281650,53
566	446673,37	1281649,97
1153	446680,11	1281646,76
1152	446661,37	1281657,84

Перечень координат характерных точек границ земельного участка 36 площадью 767 кв. м, образуемого из существующего земельного участка 23:47:0109008:158

№ точки	X, м	Y, м
595	445963,59	1281250,61
596	445955,49	1281261,38
597	445948,92	1281270,57
598	445948,44	1281270,11
599	445945,88	1281274,62
600	445945,79	1281275,35
601	445942,72	1281280,13
602	445943,68	1281280,88

603	445939,50	1281286,32
604	445933,89	1281295,02
605	445929,91	1281302,81
606	445930,06	1281303,08
607	445914,86	1281330,30
608	445895,08	1281353,43
609	445894,38	1281352,94
610	445889,88	1281349,27
611	445910,23	1281326,27
612	445924,94	1281299,00
613	445938,75	1281275,02
614	445950,26	1281258,30
615	445958,52	1281246,86
595	445963,59	1281250,61

Перечень координат характерных точек границ земельного участка 37 площадью 532 кв. м, образуемого из существующего земельного участка 23:47:0112003:1

№ точки	X, м	Y, м
195	446270,58	1280601,73
196	446266,95	1280604,67
197	446264,61	1280606,57
198	446249,42	1280618,89
199	446211,30	1280608,91
200	446236,90	1280605,49
201	446233,61	1280601,87
202	446236,23	1280599,47
203	446237,84	1280600,93
204	446251,44	1280603,48
205	446251,83	1280601,41
206	446259,92	1280599,57
195	446270,58	1280601,73

Перечень координат характерных точек границ земельного участка 38 площадью 706 кв. м, образуемого из существующего земельного участка 23:47:0111012:3

№ точки	X, м	Y, м
207	445046,42	1282158,84
208	445046,15	1282158,47
209	445048,82	1282156,50
210	445050,69	1282154,17
211	445057,93	1282142,41
212	445066,72	1282121,87
213	445074,89	1282125,25
214	445081,30	1282111,24
215	445090,86	1282090,36
216	445094,54	1282081,64
217	445094,27	1282085,09
218	445093,13	1282099,61
219	445091,72	1282101,62
220	445086,30	1282130,01
207	445046,42	1282158,84

Перечень координат характерных точек границ земельного участка 39 площадью 870 кв. м, образуемого из существующего земельного участка 23:47:0109008:1349

№ точки	X, м	Y, м
494	446903,76	1281437,88
495	446906,09	1281439,97
496	446912,28	1281442,45
497	446909,65	1281444,75
498	446886,09	1281467,72
499	446867,47	1281485,87
500	446862,63	1281490,58
501	446859,30	1281493,62
502	446845,75	1281503,30
503	446842,75	1281497,80
504	446840,28	1281493,43
505	446860,31	1281476,24
506	446877,46	1281464,85
507	446883,74	1281460,45
508	446882,53	1281458,62
509	446889,37	1281451,55
510	446889,88	1281451,98
511	446897,53	1281444,90
512	446897,12	1281444,46
513	446901,80	1281439,75
494	446903,76	1281437,88

Перечень координат характерных точек границ земельного участка 40 площадью 2 кв. м, образуемого из существующего земельного участка 23:47:0202031:332

№ точки	X, м	Y, м
486	445607,56	1282691,97
487	445610,87	1282691,56
391	445610,26	1282692,60
488	445607,75	1282692,08
486	445607,56	1282691,97

Перечень координат характерных точек границ земельного участка 41 площадью 71 кв. м, образуемого из существующего земельного участка 23:47:0112003:2

№ точки	X, м	Y, м
646	445521,70	1280893,56
647	445531,58	1280875,60
648	445541,40	1280861,97
649	445552,77	1280849,00
650	445541,72	1280864,73
646	445521,70	1280893,56

Перечень координат характерных точек границ земельного участка 42 площадью 6087 кв. м, образуемого из существующего земельного участка 23:47:0112003:113

№ точки	X, м	Y, м
651	445221,10	1281620,26
652	445228,45	1281603,66
653	445238,28	1281580,00
654	445275,35	1281487,98
655	445277,67	1281482,29
656	445353,63	1281293,65
657	445352,22	1281286,40
658	445446,92	1281051,35
659	445455,01	1281031,85
660	445463,58	1281012,56
661	445472,58	1280993,46
662	445479,79	1280978,98
663	445481,12	1280963,86
664	445460,10	1281002,13
665	445441,84	1281049,00
666	445317,46	1281357,78
667	445313,65	1281364,66
668	445305,09	1281382,84
669	445301,31	1281392,15
670	445292,08	1281420,79
671	445276,60	1281459,21
672	445276,59	1281459,24
673	445267,20	1281475,30
674	445255,12	1281502,85
675	445243,92	1281530,26
676	445239,99	1281528,68
677	445225,64	1281564,28
678	445223,54	1281564,14
679	445221,95	1281576,74
651	445221,10	1281620,26

Перечень координат характерных точек границ земельного участка 43 площадью 2087 кв. м, образуемого из существующего земельного участка 23:47:0202031:771

№ точки	X, м	Y, м
403	444957,43	1282829,75
404	444980,80	1282814,89
405	444989,62	1282809,40
406	444992,26	1282809,42
407	445005,81	1282801,54
408	445007,65	1282798,69
409	445011,24	1282796,63
410	445016,56	1282793,68
411	445030,97	1282785,88
412	445049,24	1282776,67
413	445067,47	1282768,11
414	445079,44	1282762,94
415	445080,08	1282764,46
416	445085,02	1282762,41
417	445091,20	1282759,84
418	445116,95	1282749,78

419	445116,30	1282748,13
420	445124,06	1282745,26
421	445133,63	1282742,02
422	445143,32	1282738,74
423	445155,51	1282735,01
424	445162,77	1282732,79
425	445175,16	1282729,38
426	445182,37	1282727,39
427	445202,46	1282722,49
428	445203,77	1282722,21
429	445221,99	1282718,31
430	445241,95	1282714,63
431	445257,30	1282712,21
432	445262,02	1282711,47
433	445264,06	1282711,16
434	445270,75	1282710,16
435	445277,71	1282709,12
436	445317,21	1282706,17
437	445356,38	1282703,95
438	445396,52	1282702,35
439	445440,21	1282700,75
440	445449,88	1282700,46
441	445483,65	1282698,62
442	445486,13	1282698,46
443	445486,30	1282703,27
444	445452,46	1282704,65
445	445336,79	1282709,74
446	445296,47	1282712,88
447	445269,37	1282713,81
448	445253,52	1282715,16
449	445235,14	1282718,11
450	445198,17	1282727,84
451	445143,53	1282742,90
452	445134,82	1282746,10
453	445134,72	1282746,12
454	445118,29	1282751,78
455	445113,49	1282753,43
456	445096,54	1282760,14
457	445086,85	1282763,96
458	445062,36	1282774,89
459	445035,79	1282788,10
460	445028,82	1282791,56
461	445019,03	1282795,87
462	444978,00	1282818,90
403	444957,43	1282829,75

Перечень координат характерных точек границ земельного участка 44 площадью 146 кв. м, образуемого из существующего земельного участка 23:47:0109008:164

№ точки	X, м	Y, м
463	446531,35	1281077,89
464	446531,46	1281074,23
465	446574,74	1281086,01
466	446574,00	1281088,91
463	446531,35	1281077,89

Перечень координат характерных точек границ земельного участка 45 площадью 175 кв. м, образуемого из существующего земельного участка 23:47:0109007:3

№ точки	X, м	Y, м
467	446708,27	1280395,22
468	446717,18	1280406,73
469	446706,38	1280414,82
470	446699,31	1280407,14
467	446708,27	1280395,22

Перечень координат характерных точек границ земельного участка 46 площадью 38 кв. м, образуемого из существующего земельного участка 23:47:0109008:182

№ точки	X, м	Y, м
480	447431,38	1280896,45
481	447424,87	1280898,93
482	447422,15	1280894,80
483	447426,28	1280890,96
480	447431,38	1280896,45

Перечень координат характерных точек границ земельного участка 47 площадью 12462 кв. м, образуемого из существующего земельного участка 23:47:0112003:2

№ точки	X, м	Y, м
221	445936,16	1280818,13
222	445930,74	1280811,52
223	445754,45	1280952,34
224	445751,33	1280948,43
225	445738,69	1280958,37
226	445679,21	1280967,84
227	445517,32	1280993,62
228	445518,92	1280990,62
229	445702,95	1280961,24
230	445907,54	1280796,58
231	445930,44	1280799,93
232	445980,95	1280758,42
233	446044,61	1280706,74
234	446020,47	1280676,06
235	446030,07	1280668,28
236	446033,51	1280665,49
237	446039,55	1280660,59
238	446063,49	1280691,45
239	446104,47	1280658,13
240	446114,66	1280659,47
241	446115,75	1280628,38
242	446128,54	1280629,48
243	446125,93	1280660,94
244	446089,69	1280692,08
221	445936,16	1280818,13

Перечень координат характерных точек границ земельного участка 48 площадью 38 кв. м, образуемого из существующего земельного участка 23:47:0109008:108

№ точки	X, м	Y, м
484	447419,17	1280897,57
477	447433,65	1280917,07
476	447433,45	1280917,19
485	447417,05	1280899,54
484	447419,17	1280897,57

Перечень координат характерных точек границ земельного участка 49 площадью 301 кв. м, образуемого из существующего земельного участка 23:47:0112003:1

№ точки	X, м	Y, м
245	446481,35	1280509,74
246	446349,95	1280596,42
247	446326,78	1280606,55
248	446324,38	1280603,44
249	446328,16	1280602,53
250	446334,62	1280600,98
251	446349,23	1280594,97
252	446370,84	1280581,01
253	446427,06	1280543,46
254	446485,88	1280505,26
245	446481,35	1280509,74

Перечень координат характерных точек границ земельного участка 50 площадью 2168 кв. м, образуемого из существующего земельного участка 23:47:0112003:1

№ точки	X, м	Y, м
245	446481,35	1280509,74
255	446432,26	1280558,35
256	446340,30	1280621,45
257	446337,34	1280620,24
247	446326,78	1280606,55
246	446349,95	1280596,42
245	446481,35	1280509,74

Перечень координат характерных точек границ земельного участка 51 площадью 4672 кв. м, образуемого из земель, находящихся в государственной или муниципальной собственности, расположенного в кадастровом квартале 23:47:0106041

№ точки	X, м	Y, м
1134	449367,73	1279320,13
1135	449357,34	1279340,18
1136	449339,78	1279371,45
1137	449320,86	1279401,17
1138	449298,69	1279433,18
1139	449274,72	1279463,96
1140	449251,54	1279491,42

1141	449227,15	1279518,05
1142	449201,96	1279543,37
1143	449176,27	1279567,89
1144	449149,60	1279591,77
1145	449121,33	1279615,21
1146	449108,47	1279625,31
1147	449140,83	1279586,88
1148	449149,53	1279576,54
1149	449188,77	1279539,77
1150	449274,04	1279438,73
1134	449367,73	1279320,13

Перечень координат характерных точек границ земельного участка 52 площадью 79 кв. м, образуемого из земель, находящихся в государственной или муниципальной собственности, расположенного в кадастровом квартале 23:47:0109009

№ точки	X, м	Y, м
1151	447087,64	1281365,90
366	447072,80	1281385,66
364	447057,55	1281399,75
1005	447058,57	1281396,43
1151	447087,64	1281365,90

Перечень координат характерных точек границ части земельного (лесного) участка 53 площадью 1876 кв. м, образуемой из существующего земельного участка 23:47:0000000:666

№ точки	X, м	Y, м
258	447184,65	1281282,35
259	447198,82	1281272,83
260	447222,86	1281255,14
261	447252,04	1281245,68
262	447264,63	1281239,34
263	447324,59	1281215,39
264	447345,13	1281209,30
265	447358,27	1281198,52
266	447361,03	1281196,25
267	447361,52	1281193,07
268	447347,52	1281193,74
269	447338,44	1281200,43
270	447290,00	1281215,41
271	447249,26	1281236,72
272	447222,04	1281246,18
273	447178,77	1281279,81
258	447184,65	1281282,35

Перечень координат характерных точек границ части земельного (лесного) участка 54 площадью 2454 кв. м, образуемой из существующего земельного участка 23:47:0000000:666

№ точки	X, м	Y, м
267	447361,52	1281193,07
268	447347,52	1281193,74
269	447338,44	1281200,43
270	447290,00	1281215,41

271	447249,26	1281236,72
274	447222,03	1281246,18
275	447243,50	1281229,50
276	447254,55	1281219,58
277	447258,24	1281217,76
278	447317,02	1281194,70
279	447334,88	1281189,77
280	447340,95	1281184,79
281	447341,28	1281182,64
282	447345,34	1281156,52
283	447345,39	1281152,48
284	447345,21	1281137,50
285	447350,80	1281132,40
286	447366,00	1281147,30
287	447367,05	1281146,37
288	447366,99	1281152,49
289	447366,91	1281158,32
267	447361,52	1281193,07

1218	447342,07	1281195,37
1219	447339,07	1281196,81
1220	447336,95	1281192,41
1221	447339,94	1281190,96
1218	447342,07	1281195,37

Перечень координат характерных точек границ земельного (лесного) участка 55 площадью 1912 кв. м, образуемого из существующего земельного участка 23:47:0000000:666

№ точки	X, м	Y, м
290	446718,65	1282075,76
291	446721,68	1282080,18
292	446732,32	1282088,49
293	446743,66	1282095,35
294	446747,95	1282089,56
295	446759,12	1282097,84
296	446754,96	1282103,45
297	446785,28	1282126,01
298	446784,62	1282127,48
299	446777,75	1282142,73
300	446764,38	1282134,56
301	446751,56	1282130,82
302	446733,77	1282118,09
303	446715,62	1282097,03
304	446712,61	1282092,45
305	446705,06	1282086,34
290	446718,65	1282075,76

Перечень координат характерных точек границ земельного (лесного) участка 56 площадью 5247 кв. м, образуемого из существующего земельного участка 23:47:0000000:666

№ точки	X, м	Y, м
298	446784,62	1282127,48
306	446790,63	1282132,86
307	446827,31	1282152,14
308	446856,23	1282163,25

309	446870,79	1282172,74
310	446881,62	1282181,96
311	446946,06	1282217,78
312	446942,23	1282224,42
313	446938,57	1282230,77
314	446938,57	1282230,78
315	446939,01	1282248,34
316	446948,31	1282269,88
317	446971,75	1282294,46
318	446990,59	1282301,78
319	447000,57	1282312,73
320	446990,64	1282325,27
321	446967,37	1282306,93
322	446952,56	1282297,23
323	446937,85	1282280,29
324	446928,89	1282262,28
325	446925,68	1282255,83
326	446910,58	1282224,22
327	446884,76	1282206,90
328	446873,47	1282196,03
329	446861,20	1282185,59
330	446820,70	1282166,74
331	446781,44	1282146,11
332	446777,40	1282143,50
299	446777,75	1282142,73
298	446784,62	1282127,48

Перечень координат характерных точек границ части земельного (лесного) участка
57 площадью 3243 кв. м, образуемой из существующего земельного участка
23:47:0000000:666

№ точки	X, м	Y, м
333	446700,09	1282097,24
334	446703,94	1282087,21
305	446705,06	1282086,34
304	446712,61	1282092,45
303	446715,62	1282097,03
302	446733,77	1282118,09
301	446751,56	1282130,82
300	446764,38	1282134,56
299	446777,75	1282142,73
332	446777,40	1282143,50
331	446781,44	1282146,11
330	446820,70	1282166,74
329	446861,20	1282185,59
328	446873,47	1282196,03
327	446884,76	1282206,90
326	446910,58	1282224,22
325	446925,68	1282255,83
324	446928,89	1282262,28
323	446937,85	1282280,29
335	446931,73	1282273,38
336	446930,11	1282270,59
337	446922,18	1282274,21
338	446902,56	1282238,99
339	446882,46	1282218,25
340	446830,00	1282182,32
341	446773,36	1282151,04
342	446730,25	1282127,23
333	446700,09	1282097,24

Перечень координат характерных точек границ части земельного (лесного) участка
 58 площадью 2225 кв. м, образуемой из существующего земельного участка
 23:47:0000000:666

№ точки	X, м	Y, м
343	446729,52	1282067,30
344	446735,59	1282078,52
345	446784,13	1282111,61
346	446816,67	1282133,79
347	446847,51	1282151,09
348	446946,26	1282213,79
349	446949,76	1282211,35
350	446948,53	1282213,49
351	446947,79	1282214,76
352	446947,16	1282215,86
311	446946,06	1282217,78
310	446881,62	1282181,96
309	446870,79	1282172,74
308	446856,23	1282163,25
307	446827,31	1282152,14
306	446790,63	1282132,86
298	446784,62	1282127,48
297	446785,28	1282126,01
296	446754,96	1282103,45
295	446759,12	1282097,84
294	446747,95	1282089,56
293	446743,66	1282095,35
292	446732,32	1282088,49
291	446721,68	1282080,18
290	446718,65	1282075,76
343	446729,52	1282067,30

Перечень координат характерных точек границ части земельного (лесного) участка
 59 площадью 780 кв. м, образуемой из существующего земельного участка
 23:47:0000000:666

№ точки	X, м	Y, м
353	446995,86	1281494,54
354	446999,03	1281493,38
355	446996,42	1281516,40
356	446975,57	1281551,62
357	446972,13	1281565,87
358	446966,09	1281569,50
359	446960,90	1281547,00
360	446987,64	1281515,82
361	446994,01	1281497,33
353	446995,86	1281494,54

Перечень координат характерных точек границ земельного (лесного) участка 60 площадью 62 кв. м, образуемого из существующего земельного участка 23:47:0000000:666

№ точки	X, м	Y, м
362	447050,38	1281414,71
363	447045,90	1281410,50
364	447057,55	1281399,75
365	447054,28	1281410,32
362	447050,38	1281414,71

Перечень координат характерных точек границ земельного (лесного) участка 61 площадью 58 кв. м, образуемого из существующего земельного участка 23:47:0000000:666

№ точки	X, м	Y, м
366	447072,80	1281385,66
365	447054,28	1281410,32
364	447057,55	1281399,75
366	447072,80	1281385,66

Перечень координат характерных точек границ земельного (лесного) участка 62 площадью 153 кв. м, образуемого из существующего земельного участка 23:47:0000000:666

№ точки	X, м	Y, м
365	447054,28	1281410,32
367	447050,73	1281415,04
368	447026,45	1281447,37
354	446999,03	1281493,38
353	446995,86	1281494,54
369	447005,12	1281480,64
370	447031,62	1281435,83
362	447050,38	1281414,71
365	447054,28	1281410,32

Перечень координат характерных точек границ земельного участка 63 площадью 196 кв. м, образуемого из земель, находящихся в государственной или муниципальной собственности, расположенного в кадастровом квартале 23:47:0000000

№ точки	X, м	Y, м
680	446706,40	1282067,60
681	446708,39	1282069,28
682	446715,19	1282070,70
290	446718,65	1282075,76
305	446705,06	1282086,34
683	446703,24	1282084,87
684	446698,89	1282085,71
685	446691,43	1282079,10
686	446692,20	1282077,91
687	446701,46	1282083,53
688	446702,75	1282079,38
689	446704,27	1282074,49
680	446706,40	1282067,60

Перечень координат характерных точек границ земельного участка 64 площадью 502 кв. м, образуемого из земель, находящихся в государственной или муниципальной собственности, расположенного в кадастровом квартале 23:47:0201007

№ точки	X, м	Y, м
1183	446428,99	1281802,30
1184	446447,18	1281817,55
579	446429,67	1281838,43
578	446430,95	1281831,78
1185	446424,31	1281826,01
589	446416,63	1281819,34
588	446423,28	1281809,28
1183	446428,99	1281802,30

Перечень координат характерных точек границ земельного участка 65 площадью 232 кв. м, образуемого из земель, находящихся в государственной или муниципальной собственности, расположенного в кадастровом квартале 23:47:0119011

№ точки	X, м	Y, м
690	450439,70	1277655,05
691	450431,39	1277650,13
692	450429,80	1277649,19
693	450427,54	1277648,64
694	450425,18	1277652,08
695	450424,71	1277651,74
696	450434,54	1277636,51
697	450438,98	1277631,83
698	450441,16	1277633,07
699	450442,87	1277636,34
700	450446,00	1277638,35
690	450439,70	1277655,05

Перечень координат характерных точек границ земельного участка 66 площадью 231 кв. м, образуемого из земель, находящихся в государственной или муниципальной собственности, расположенного в кадастровом квартале 23:47:0119011

№ точки	X, м	Y, м
701	450315,26	1277871,37
702	450315,32	1277871,39
703	450325,03	1277849,06
704	450346,76	1277820,80
705	450331,05	1277848,74
706	450301,57	1277901,65
701	450315,26	1277871,37

Перечень координат характерных точек границ земельного участка 67 площадью 284 кв. м, образуемого из земель, находящихся в государственной или муниципальной собственности, расположенного в кадастровом квартале 23:47:0000000

№ точки	X, м	Y, м
1162	445770,09	1281726,58
1163	445772,86	1281637,54
1164	445773,43	1281633,89

1165	445782,99	1281626,47
1166	445789,56	1281584,05
1167	445801,59	1281587,73
573	445811,24	1281570,33
572	445812,63	1281570,29
571	445819,18	1281558,05
570	445827,05	1281539,82
1168	445827,43	1281539,99
1169	445816,12	1281565,65
1170	445802,55	1281590,12
1171	445791,19	1281586,64
1172	445784,84	1281627,56
1173	445775,29	1281634,99
1174	445773,05	1281649,40
1175	445771,25	1281695,69
1176	445770,89	1281709,69
1177	445770,28	1281723,97
1178	445776,22	1281729,77
1179	445793,30	1281730,59
1180	445797,11	1281730,77
1181	445797,04	1281732,27
1182	445774,83	1281731,20
1162	445770,09	1281726,58

Перечень координат характерных точек границ земельного участка 68 площадью 1407 кв. м, образуемого из земель, находящихся в государственной или муниципальной собственности, расположенного в кадастровом квартале 23:47:0000000

№ точки	X, м	Y, м
121	446697,18	1280336,68
707	446719,01	1280356,58
708	446705,80	1280371,08
709	446690,61	1280394,11
710	446666,13	1280368,97
124	446666,15	1280368,95
123	446671,95	1280364,77
122	446697,17	1280336,69
121	446697,18	1280336,68

Перечень координат характерных точек границ земельного участка 69 площадью 340 кв. м, образуемого из земель, находящихся в государственной или муниципальной собственности, расположенного в кадастровом квартале 23:47:0109008

№ точки	X, м	Y, м
711	446917,16	1280481,46
712	446917,46	1280485,93
713	446916,19	1280493,10
714	446916,08	1280493,71
715	446912,46	1280492,27
716	446888,39	1280488,39
717	446871,07	1280480,47
711	446917,16	1280481,46

Перечень координат характерных точек границ земельного участка 70 площадью 168 кв. м, образуемого из земель, находящихся в государственной или муниципальной собственности, расположенного в кадастровом квартале 23:47:000000

№ точки	X, м	Y, м
718	446190,87	1280593,66
719	446208,99	1280596,06
720	446201,04	1280588,49
721	446224,59	1280593,51
722	446226,51	1280594,94
723	446232,32	1280601,28
724	446235,25	1280598,57
202	446236,23	1280599,47
725	446233,80	1280601,69
726	446193,05	1280594,03
727	446191,05	1280593,86
728	446191,00	1280593,82
718	446190,87	1280593,66

Перечень координат характерных точек границ земельного участка 71 площадью 499 кв. м, образуемого из земель, находящихся в государственной или муниципальной собственности, расположенного в кадастровом квартале 23:47:0109009

№ точки	X, м	Y, м
729	447312,38	1281134,94
730	447296,32	1281150,01
731	447290,75	1281144,06
9	447273,04	1281157,12
8	447270,41	1281157,03
7	447270,66	1281149,84
732	447303,10	1281124,31
729	447312,38	1281134,94

Перечень координат характерных точек границ земельного участка 72 площадью 215 кв. м, образуемого из земель, находящихся в государственной или муниципальной собственности, расположенного в кадастровом квартале 23:47:0109008

№ точки	X, м	Y, м
471	447438,78	1280910,48
479	447435,20	1280914,11
478	447433,36	1280916,68
484	447419,17	1280897,57
482	447422,15	1280894,80
481	447424,87	1280898,93
480	447431,38	1280896,45
1097	447441,97	1280907,84
471	447438,78	1280910,48

Перечень координат характерных точек границ земельного участка 73 площадью 1475 кв. м, образуемого из земель, находящихся в государственной или муниципальной собственности, расположенного в кадастровом квартале 23:47:0109008

№ точки	X, м	Y, м
733	446909,71	1281173,29
734	446910,27	1281198,08
735	446906,07	1281197,79
736	446895,51	1281197,06
737	446850,89	1281193,98
738	446792,34	1281177,57
739	446779,80	1281173,48
740	446779,81	1281173,48
741	446815,14	1281179,40
742	446852,19	1281182,10
743	446886,20	1281177,28
744	446886,05	1281175,21
733	446909,71	1281173,29

Перечень координат характерных точек границ земельного участка 74 площадью 33 кв. м, образуемого из существующего земельного участка 23:47:0000000:3455

№ точки	X, м	Y, м
576	446680,61	1281646,02
563	446681,96	1281643,83
562	446685,95	1281642,38
561	446700,71	1281634,58
560	446702,79	1281634,16
577	446683,78	1281645,01
566	446673,37	1281649,97
565	446673,01	1281648,70
576	446680,61	1281646,02

Перечень координат характерных точек границ земельного участка 75 площадью 187 кв. м, образуемого из земель, находящихся в государственной или муниципальной собственности, расположенного в кадастровом квартале 23:47:0000000

№ точки	X, м	Y, м
745	446941,96	1281417,34
746	446941,07	1281416,62
747	446934,32	1281425,02
748	446932,52	1281426,79
749	446920,95	1281438,20
750	446914,88	1281443,48
495	446906,09	1281439,97
751	446910,91	1281438,82
752	446939,63	1281416,63
753	446942,17	1281414,39
754	446953,68	1281404,23
755	446953,98	1281403,96
745	446941,96	1281417,34

Перечень координат характерных точек границ земельного участка 76 площадью 161 кв. м, образуемого из земель, находящихся в государственной или муниципальной собственности, расположенного в кадастровом квартале 23:47:0000000

№ точки	X, м	Y, м
756	445850,65	1281411,48
757	445862,11	1281393,33
758	445882,03	1281368,91
759	445851,81	1281411,83
760	445846,99	1281419,07
761	445842,65	1281425,81
762	445839,05	1281431,84
763	445830,73	1281447,72
764	445822,21	1281467,45
765	445819,79	1281465,89
766	445836,94	1281433,17
756	445850,65	1281411,48

Перечень координат характерных точек границ земельного участка 77 площадью 115 кв. м, образуемого из земель, находящихся в государственной или муниципальной собственности, расположенного в кадастровом квартале 23:47:0109008

№ точки	X, м	Y, м
767	446710,76	1281579,68
768	446717,87	1281576,82
193	446721,83	1281575,26
192	446723,11	1281576,86
769	446731,95	1281570,63
770	446753,38	1281560,46
771	446750,54	1281562,75
772	446739,44	1281571,17
773	446711,81	1281582,49
767	446710,76	1281579,68

Перечень координат характерных точек границ земельного участка 78 площадью 2919 кв. м, образуемого из земель, находящихся в государственной или муниципальной собственности, расположенного в кадастровом квартале 23:47:0000000

№ точки	X, м	Y, м
678	445223,54	1281564,14
679	445221,95	1281576,74
651	445221,10	1281620,26
774	445217,36	1281628,72
775	445207,27	1281650,30
776	445199,22	1281666,73
777	445191,53	1281681,90
778	445189,37	1281684,09
779	445178,56	1281699,27
780	445171,80	1281716,19
781	445154,47	1281735,46
782	445142,82	1281745,28
783	445146,85	1281739,35
784	445148,81	1281733,74
785	445173,27	1281692,65
786	445179,70	1281680,49

787	445187,94	1281667,83
788	445191,55	1281662,59
789	445192,69	1281658,81
790	445199,16	1281567,98
791	445201,29	1281562,62
678	445223,54	1281564,14

Перечень координат характерных точек границ земельного участка 79 площадью 2793 кв. м, образуемого из земель, находящихся в государственной или муниципальной собственности, расположенного в кадастровом квартале 23:47:0000000

№ точки	X, м	Y, м
792	445132,19	1281853,29
793	445133,17	1281853,87
794	445131,36	1281854,65
795	445121,07	1281861,75
796	445087,46	1281836,66
797	445099,62	1281807,39
798	445102,69	1281800,59
799	445110,20	1281790,52
800	445114,75	1281781,08
801	445120,85	1281772,94
802	445126,06	1281767,81
803	445128,48	1281764,34
804	445124,95	1281803,41
805	445121,00	1281811,13
806	445158,28	1281828,50
792	445132,19	1281853,29

Перечень координат характерных точек границ земельного участка 80 площадью 323 кв. м, образуемого из земель, находящихся в государственной или муниципальной собственности, расположенного в кадастровом квартале 23:47:0109008

№ точки	X, м	Y, м
807	446223,93	1281632,43
808	446225,33	1281632,76
809	446251,12	1281646,91
810	446283,71	1281658,20
811	446284,59	1281655,74
29	446305,32	1281662,41
36	446304,58	1281667,03
812	446304,47	1281667,70
813	446268,77	1281657,45
814	446220,61	1281634,13
807	446223,93	1281632,43

Перечень координат характерных точек границ земельного участка 81 площадью 2836 кв. м, образуемого из земель, находящихся в государственной или муниципальной собственности, расположенного в кадастровом квартале 23:47:0000000

№ точки	X, м	Y, м
815	446587,74	1281654,46
816	446524,33	1281693,52
817	446477,21	1281730,05
818	446430,66	1281770,61

819	446380,87	1281823,93
820	446380,24	1281823,36
821	446379,82	1281822,98
822	446378,48	1281822,57
823	446377,29	1281821,42
824	446376,75	1281822,70
825	446372,92	1281827,42
826	446368,64	1281830,06
827	446376,88	1281820,88
828	446372,89	1281815,64
829	446380,95	1281806,65
830	446388,58	1281801,20
831	446391,03	1281803,48
832	446405,65	1281787,31
833	446416,72	1281776,62
834	446419,91	1281773,44
835	446431,56	1281762,01
836	446435,89	1281758,57
837	446447,87	1281746,96
838	446456,09	1281740,04
839	446455,35	1281739,17
840	446460,36	1281734,06
841	446467,94	1281728,20
842	446474,62	1281721,50
843	446480,46	1281715,41
844	446490,44	1281708,04
845	446495,09	1281705,41
846	446494,03	1281701,78
847	446488,86	1281703,29
848	446471,13	1281708,69
849	446471,52	1281709,62
850	446436,66	1281709,82
851	446436,23	1281706,34
67	446421,88	1281708,31
66	446394,47	1281709,33
852	446453,58	1281701,50
853	446467,68	1281697,32
854	446483,83	1281692,52
855	446520,67	1281683,45
815	446587,74	1281654,46

Перечень координат характерных точек границ земельного участка 82 площадью 46 кв. м, образуемого из земель, находящихся в государственной или муниципальной собственности, расположенного в кадастровом квартале 23:47:0109008

№ точки	X, м	Y, м
34	446319,05	1281665,01
856	446321,12	1281670,51
857	446326,00	1281670,26
858	446324,93	1281674,00
859	446312,61	1281670,13
860	446313,06	1281669,71
35	446313,39	1281669,45
34	446319,05	1281665,01

Перечень координат характерных точек границ земельного участка 83 площадью 1714 кв. м, образуемого из земель, находящихся в государственной или муниципальной собственности, расположенного в кадастровом квартале 23:47:0000000

№ точки	X, м	Y, м
861	446345,42	1281841,89
862	446344,55	1281843,09
863	446344,15	1281843,47
864	446343,86	1281843,85
865	446347,54	1281846,49
866	446341,91	1281853,86
867	446344,15	1281855,46
868	446339,55	1281865,40
869	446325,31	1281885,93
870	446304,30	1281919,09
871	446291,26	1281941,37
872	446288,42	1281939,92
873	446284,36	1281946,82
874	446287,08	1281948,26
875	446281,23	1281957,97
876	446280,71	1281958,94
877	446270,22	1281953,33
878	446279,76	1281934,32
879	446284,55	1281925,88
880	446289,50	1281917,86
881	446303,11	1281896,86
882	446309,62	1281886,16
883	446311,83	1281882,66
884	446310,04	1281881,53
885	446335,42	1281846,35
886	446336,89	1281847,42
887	446342,60	1281839,72
861	446345,42	1281841,89

Перечень координат характерных точек границ земельного участка 84 площадью 43 кв. м, образуемого из земель, находящихся в государственной или муниципальной собственности, расположенного в кадастровом квартале 23:47:0201007

№ точки	X, м	Y, м
593	446390,13	1281861,58
888	446392,11	1281863,24
137	446379,72	1281881,58
24	446378,36	1281881,36
593	446390,13	1281861,58

Перечень координат характерных точек границ земельного участка 85 площадью 175 кв. м, образуемого из земель, находящихся в государственной или муниципальной собственности, расположенного в кадастровом квартале 23:47:0201007

№ точки	X, м	Y, м
889	446211,74	1282155,08
890	446213,94	1282155,89
891	446190,89	1282224,72
892	446190,02	1282224,35
893	446187,75	1282223,38
894	446191,63	1282215,13
889	446211,74	1282155,08

Перечень координат характерных точек границ земельного участка 86 площадью 520 кв. м, образуемого из земель, находящихся в государственной или муниципальной собственности, расположенного в кадастровом квартале 23:47:0111012

№ точки	X, м	Y, м
895	444882,04	1282325,38
896	444822,90	1282393,71
897	444774,49	1282439,07
898	444818,11	1282388,93
899	444865,09	1282342,53
895	444882,04	1282325,38

Перечень координат характерных точек границ земельного участка 87 площадью 734 кв. м, образуемого из земель, находящихся в государственной или муниципальной собственности, расположенного в кадастровом квартале 23:47:0000000

№ точки	X, м	Y, м
900	445389,06	1282771,38
94	445376,94	1282781,62
104	445342,90	1282768,38
103	445330,65	1282764,13
102	445328,09	1282763,24
101	445321,83	1282761,37
100	445321,72	1282761,34
99	445321,48	1282762,81
98	445330,35	1282767,67
901	445326,56	1282766,24
902	445321,47	1282763,18
903	445288,20	1282754,36
904	445322,88	1282754,41
905	445380,87	1282770,59
900	445389,06	1282771,38

Перечень координат характерных точек границ земельного участка 88 площадью 919 кв. м, образуемого из земель, находящихся в государственной или муниципальной собственности, расположенного в кадастровом квартале 23:47:0202031

№ точки	X, м	Y, м
906	444955,66	1282880,82
907	444946,26	1282897,70
908	444934,39	1282894,04
909	444899,38	1282927,13
910	444890,54	1282919,36
911	444891,82	1282918,05
912	444890,64	1282910,90
913	444937,26	1282883,83
914	444950,73	1282876,01
906	444955,66	1282880,82

Перечень координат характерных точек границ земельного участка 89 площадью 1508 кв. м, образуемого из земель, находящихся в государственной или муниципальной собственности, расположенного в кадастровом квартале 23:47:0109008

№ точки	X, м	Y, м
915	446424,73	1281096,90
916	446423,88	1281102,67
917	446415,96	1281103,09
918	446365,69	1281105,77
919	446348,74	1281105,39
920	446314,97	1281101,94
921	446298,78	1281106,37
922	446282,35	1281110,79
923	446241,20	1281121,52
924	446261,37	1281111,85
925	446287,77	1281102,24
926	446298,64	1281101,60
927	446326,83	1281098,15
928	446343,37	1281099,24
929	446342,85	1281087,01
930	446345,78	1281086,91
931	446413,28	1281095,06
915	446424,73	1281096,90

Перечень координат характерных точек границ земельного участка 90 площадью 325 кв. м, образуемого из земель, находящихся в государственной или муниципальной собственности, расположенного в кадастровом квартале 23:47:0109008

№ точки	X, м	Y, м
932	446486,65	1281106,84
933	446486,75	1281106,90
934	446500,25	1281109,97
935	446491,84	1281109,26
936	446441,12	1281110,99
937	446442,79	1281099,80
932	446486,65	1281106,84

Перечень координат характерных точек границ земельного участка 91 площадью 1755 кв. м, образуемого из земель, находящихся в государственной или муниципальной собственности, расположенного в кадастровом квартале 23:47:0109008

№ точки	X, м	Y, м
938	446950,67	1280482,19
939	446948,75	1280498,91
940	446984,07	1280518,84
941	446987,86	1280511,88
942	446992,53	1280514,61
943	446997,61	1280517,15
944	446999,88	1280512,80
945	447024,34	1280525,92
946	447022,44	1280529,94
947	447029,01	1280533,51
948	447025,95	1280539,35
949	447026,18	1280539,54
950	447035,35	1280547,05

951	447025,50	1280541,20
952	447020,95	1280549,99
953	447020,84	1280550,20
954	447020,44	1280549,90
955	446978,34	1280529,54
956	446983,00	1280520,40
957	446928,46	1280498,65
958	446930,94	1280493,82
959	446928,39	1280492,82
960	446926,56	1280497,89
961	446920,72	1280495,56
962	446920,74	1280495,00
963	446921,39	1280486,38
964	446921,11	1280481,55
938	446950,67	1280482,19

Перечень координат характерных точек границ земельного участка 92 площадью 9 кв. м, образуемого из земель, находящихся в государственной или муниципальной собственности, расположенного в кадастровом квартале 23:47:0201007

№ точки	X, м	Y, м
65	446389,69	1281709,32
64	446386,20	1281712,24
63	446383,46	1281709,31
65	446389,69	1281709,32

Перечень координат характерных точек границ земельного участка 93 площадью 3 кв. м, образуемого из земель, находящихся в государственной или муниципальной собственности, расположенного в кадастровом квартале 23:47:0201007

№ точки	X, м	Y, м
965	446375,74	1281709,29
62	446378,12	1281709,30
61	446376,15	1281711,31
966	446375,74	1281710,89
965	446375,74	1281709,29

Перечень координат характерных точек границ земельного участка 94 площадью 1950 кв. м, образуемого из земель, находящихся в государственной или муниципальной собственности, расположенного в кадастровом квартале 23:47:0109008

№ точки	X, м	Y, м
967	446417,23	1281677,01
968	446421,37	1281666,76
969	446424,81	1281658,25
970	446428,55	1281656,45
971	446431,58	1281655,98
972	446441,89	1281654,31
973	446456,36	1281669,35
974	446478,49	1281665,58
975	446519,16	1281656,23
976	446523,12	1281654,98
977	446537,64	1281650,19
978	446566,61	1281638,59
979	446592,42	1281627,77

980	446617,84	1281616,53
981	446639,72	1281607,93
982	446629,18	1281585,53
983	446632,69	1281583,34
984	446636,25	1281578,72
985	446641,55	1281577,85
986	446642,17	1281577,46
987	446653,92	1281602,15
988	446650,95	1281603,40
989	446652,38	1281606,84
990	446641,49	1281611,68
991	446625,87	1281618,62
992	446627,38	1281621,01
993	446538,92	1281653,69
994	446517,15	1281660,04
995	446500,42	1281664,91
996	446461,43	1281672,90
997	446421,95	1281676,82
967	446417,23	1281677,01

Перечень координат характерных точек границ земельного участка 95 площадью 66 кв. м, образуемого из земель, находящихся в государственной или муниципальной собственности, расположенного в кадастровом квартале 23:47:0109008

№ точки	X, м	Y, м
998	446382,27	1281678,44
999	446377,39	1281678,24
1000	446377,39	1281678,23
1001	446377,03	1281678,22
1002	446376,40	1281672,38
1003	446386,38	1281671,31
1004	446387,13	1281678,24
998	446382,27	1281678,44

Перечень координат характерных точек границ земельного участка 96 площадью 2700 кв. м, образуемого из земель, находящихся в государственной или муниципальной собственности, расположенного в кадастровом квартале 23:47:0000000

№ точки	X, м	Y, м
1005	447058,57	1281396,43
1006	447057,54	1281399,76
363	447045,90	1281410,50
362	447050,38	1281414,71
370	447031,62	1281435,83
369	447005,12	1281480,64
353	446995,86	1281494,54
1007	446976,27	1281501,72
1008	446953,86	1281513,04
1009	446934,23	1281513,10
1010	446930,95	1281507,67
1011	446936,34	1281504,41
1012	446956,15	1281485,89
1013	446980,17	1281457,41
1014	446990,73	1281467,69
1005	447058,57	1281396,43

1222	447000,15	1281462,22
1223	446998,57	1281464,30
1224	446996,48	1281462,72
1225	446998,07	1281460,63
1222	447000,15	1281462,22

1226	447003,34	1281464,64
1227	447001,75	1281466,72
1228	446999,67	1281465,14
1229	447001,25	1281463,05
1226	447003,34	1281464,64

1230	446981,20	1281491,64
1231	446979,62	1281493,73
1232	446977,53	1281492,14
1233	446979,12	1281490,06
1230	446981,20	1281491,64

1234	446984,40	1281494,07
1235	446982,82	1281496,16
1236	446980,73	1281494,57
1237	446982,31	1281492,49
1234	446984,40	1281494,07

Перечень координат характерных точек границ земельного участка 97 площадью 920 кв. м, образуемого из земель, находящихся в государственной или муниципальной собственности, расположенного в кадастровом квартале 23:47:0201007

№ точки	X, м	Y, м
1015	446270,53	1281988,83
1016	446275,46	1281974,57
1017	446277,94	1281975,82
1018	446269,09	1281993,35
1019	446270,46	1281994,00
1020	446267,74	1281999,21
1021	446263,51	1282007,88
1022	446261,30	1282012,60
1023	446257,59	1282022,06
1024	446249,56	1282042,77
1025	446243,17	1282040,18
1026	446241,72	1282043,93
1027	446248,12	1282046,49
1028	446241,82	1282062,75
1029	446240,55	1282066,55
1030	446239,05	1282070,61
1031	446237,61	1282074,53
1032	446226,04	1282106,39
1033	446226,48	1282108,98
1034	446224,86	1282108,24
1035	446218,58	1282105,39
1036	446226,58	1282083,83
1037	446230,75	1282071,63
1038	446234,94	1282060,06
1039	446241,33	1282043,75
1040	446246,43	1282030,79
1041	446250,90	1282019,72
1042	446251,04	1282019,83
1043	446251,15	1282019,57
1044	446254,49	1282010,67
1045	446258,88	1282001,13

1046	446261,12	1281996,37
1047	446265,97	1281986,61
1015	446270,53	1281988,83

Перечень координат характерных точек границ земельного участка 98 площадью 598 кв. м, образуемого из земель, находящихся в государственной или муниципальной собственности, расположенного в кадастровом квартале 23:47:0112003

№ точки	X, м	Y, м
1198	446321,83	1280600,13
1199	446320,04	1280601,08
1200	446305,01	1280604,53
1201	446291,96	1280592,57
1202	446278,39	1280603,46
1203	446273,98	1280607,00
197	446264,61	1280606,57
196	446266,95	1280604,67
195	446270,58	1280601,73
1204	446283,92	1280590,91
1205	446305,83	1280579,38
1198	446321,83	1280600,13

Перечень координат характерных точек границ земельного участка 99 площадью 252 кв. м, образуемого из земель, находящихся в государственной или муниципальной собственности, расположенного в кадастровом квартале 23:47:0000000

№ точки	X, м	Y, м
1206	446634,37	1280383,09
1207	446621,90	1280388,56
1208	446544,64	1280449,45
1209	446579,13	1280420,32
1210	446602,17	1280399,73
1211	446602,45	1280400,22
1212	446624,82	1280380,16
1206	446634,37	1280383,09

Перечень координат характерных точек границ земельного участка 100 площадью 3 кв. м, образуемого из земель, находящихся в государственной или муниципальной собственности, расположенного в кадастровом квартале 23:47:0201007

№ точки	X, м	Y, м
1048	446223,36	1282118,63
1049	446223,95	1282117,63
1050	446226,42	1282118,58
1051	446226,07	1282119,63
1048	446223,36	1282118,63

Перечень координат характерных точек границ земельного участка 101 площадью 28 кв. м, образуемого из земель, находящихся в государственной или муниципальной собственности, расположенного в кадастровом квартале 23:47:0201007

№ точки	X, м	Y, м
1052	446219,47	1282122,61
1053	446221,41	1282123,32
1054	446210,85	1282148,74
1052	446219,47	1282122,61

Перечень координат характерных точек границ земельного участка 102 площадью 1 кв. м, образуемого из земель, находящихся в государственной или муниципальной собственности, расположенного в кадастровом квартале 23:47:0201007

№ точки	X, м	Y, м
826	446368,64	1281830,06
1055	446363,06	1281836,89
1056	446362,84	1281836,73
826	446368,64	1281830,06

Перечень координат характерных точек границ земельного участка 103 площадью 1008 кв. м, образуемого из земель, находящихся в государственной или муниципальной собственности, расположенного в кадастровом квартале 23:47:0201007

№ точки	X, м	Y, м
1057	446278,66	1282122,04
1058	446275,99	1282131,37
1059	446272,12	1282142,62
1060	446255,34	1282177,53
375	446248,22	1282192,15
374	446246,32	1282186,45
373	446251,64	1282173,31
372	446272,53	1282104,41
371	446281,82	1282071,36
1061	446284,79	1282071,70
1062	446286,20	1282081,91
1063	446282,67	1282101,64
1057	446278,66	1282122,04

Перечень координат характерных точек границ земельного участка 104 площадью 1 кв. м, образуемого из земель, находящихся в государственной или муниципальной собственности, расположенного в кадастровом квартале 23:47:0202031

№ точки	X, м	Y, м
393	445612,47	1282691,37
392	445612,14	1282692,02
391	445610,26	1282692,60
487	445610,87	1282691,56
393	445612,47	1282691,37

Перечень координат характерных точек границ земельного участка 105 площадью 28 кв. м, образуемого из земель, находящихся в государственной или муниципальной собственности, расположенного в кадастровом квартале 23:47:0202031

№ точки	X, м	Y, м
486	445607,56	1282691,97
488	445607,75	1282692,08
391	445610,26	1282692,60
390	445609,13	1282692,80
389	445608,42	1282692,82
388	445607,04	1282692,80
387	445606,35	1282692,43
386	445593,22	1282694,90
385	445591,37	1282695,06
384	445583,24	1282695,63
1064	445585,03	1282693,93
1065	445594,76	1282693,28
1066	445607,49	1282691,98
486	445607,56	1282691,97

Перечень координат характерных точек границ земельного участка 106 площадью 504 кв. м, образуемого из земель, находящихся в государственной или муниципальной собственности, расположенного в кадастровом квартале 23:47:0202031

№ точки	X, м	Y, м
1067	445572,01	1282694,81
1068	445568,20	1282699,92
1069	445502,03	1282702,62
1070	445501,61	1282695,12
1071	445501,54	1282694,42
1072	445496,98	1282694,84
1073	445497,84	1282702,10
1074	445498,20	1282702,78
443	445486,30	1282703,27
442	445486,13	1282698,46
1075	445488,78	1282698,28
1076	445488,53	1282695,08
1077	445496,99	1282694,44
1078	445557,03	1282691,50
1079	445563,16	1282692,45
1080	445562,66	1282685,16
1081	445569,39	1282684,65
1082	445570,16	1282694,93
1067	445572,01	1282694,81

1238	445557,12	1282692,19
1239	445562,83	1282693,16
1240	445563,01	1282693,19
1241	445563,46	1282699,37
1242	445557,69	1282699,72
1238	445557,12	1282692,19

1243	445542,98	1282692,89
1244	445543,34	1282700,60
1245	445538,73	1282700,84
1246	445538,40	1282693,09
1243	445542,98	1282692,89

1247	445524,51	1282693,74
1248	445529,10	1282693,45
1249	445529,58	1282701,05
1250	445524,99	1282701,34
1247	445524,51	1282693,74

1251	445515,32	1282694,33
1252	445519,91	1282694,03
1253	445520,40	1282701,51
1254	445515,81	1282701,82
1255	445511,22	1282702,12
1256	445506,63	1282702,42
1257	445506,14	1282694,94
1258	445510,73	1282694,63
1251	445515,32	1282694,33

Перечень координат характерных точек границ земельного участка 107 площадью 77 кв. м, образуемого из земель, находящихся в государственной или муниципальной собственности, расположенного в кадастровом квартале 23:47:0202031

№ точки	X, м	Y, м
491	445221,54	1282717,16
1083	445236,65	1282713,03
435	445277,71	1282709,12
434	445270,75	1282710,16
433	445264,06	1282711,16
432	445262,02	1282711,47
431	445257,30	1282712,21
430	445241,95	1282714,63
429	445221,99	1282718,31
491	445221,54	1282717,16

Перечень координат характерных точек границ земельного участка 108 площадью 81 кв. м, образуемого из земель, находящихся в государственной или муниципальной собственности, расположенного в кадастровом квартале 23:47:0202031

№ точки	X, м	Y, м
418	445116,95	1282749,78
417	445091,20	1282759,84
416	445085,02	1282762,41
415	445080,08	1282764,46
414	445079,44	1282762,94
1084	445078,54	1282760,87
1085	445090,25	1282756,05
1086	445091,59	1282759,07
419	445116,30	1282748,13
418	445116,95	1282749,78

Перечень координат характерных точек границ земельного участка 109 площадью 914 кв. м, образуемого из земель, находящихся в государственной или муниципальной собственности, расположенного в кадастровом квартале 23:47:0202031

№ точки	X, м	Y, м
1087	445307,73	1282740,69
1088	445263,50	1282736,99
1089	445294,71	1282735,42
1090	445312,05	1282733,77
1091	445342,96	1282735,04
1092	445377,70	1282735,04
1093	445377,70	1282738,26
1094	445374,48	1282752,05
1095	445367,39	1282750,39
1096	445349,89	1282746,90
1087	445307,73	1282740,69

Перечень координат характерных точек границ земельного участка 110 площадью 70 кв. м, образуемого из существующего земельного участка 23:47:0109008:757

№ точки	X, м	Y, м
471	447438,78	1280910,48
472	447443,87	1280915,21
473	447443,22	1280916,21
474	447445,06	1280917,39
475	447437,76	1280921,83
476	447433,45	1280917,19
477	447433,65	1280917,07
478	447433,36	1280916,68
479	447435,20	1280914,11
471	447438,78	1280910,48

Перечень координат характерных точек границ земельного участка 111 площадью 2 кв. м, образуемого из существующего земельного участка 23:47:0109008:1338 /

Перечень координат характерных точек границ земельного участка 111 площадью 2 кв. м, образуемого из существующего земельного участка 23:47:0109008:757

№ точки	X, м	Y, м
472	447443,87	1280915,21
489	447445,76	1280916,96
474	447445,06	1280917,39
473	447443,22	1280916,21
472	447443,87	1280915,21

Перечень координат характерных точек границ земельного участка 112 площадью 176 кв. м, образуемого из существующего земельного участка 23:47:0000000:3449

№ точки	X, м	Y, м
578	446430,95	1281831,78
579	446429,67	1281838,43
580	446424,05	1281845,13
581	446426,38	1281834,36
582	446425,67	1281832,49
583	446416,68	1281824,45
584	446405,42	1281838,38
585	446403,47	1281838,55
586	446409,63	1281830,45
587	446407,47	1281828,61
588	446423,28	1281809,28
589	446416,63	1281819,34
578	446430,95	1281831,78

Перечень координат характерных точек границ земельного участка 113 площадью 60 кв. м, образуемого из существующего земельного участка 23:47:0000000:7274

№ точки	X, м	Y, м
128	444822,03	1282435,57
514	444820,45	1282438,99
515	444818,22	1282440,45
516	444800,90	1282451,78
517	444799,15	1282453,80
518	444798,12	1282452,90
129	444806,22	1282444,99
128	444822,03	1282435,57

Перечень координат характерных точек границ земельного участка 114 площадью 49 кв. м, образуемого из существующего земельного участка 23:47:0000000:7274

№ точки	X, м	Y, м
519	444643,65	1282624,72
520	444646,54	1282627,27
521	444638,23	1282636,80
522	444635,29	1282634,21
519	444643,65	1282624,72

Перечень координат характерных точек границ земельного участка 115 площадью 12 кв. м, образуемого из существующего земельного участка 23:47:0000000:7274

№ точки	X, м	Y, м
523	444621,45	1282651,74
524	444623,56	1282653,39
525	444620,69	1282657,08
526	444618,71	1282655,54
523	444621,45	1282651,74

Перечень координат характерных точек границ земельного участка 116 площадью 33 кв. м, образуемого из существующего земельного участка 23:47:0000000:7274

№ точки	X, м	Y, м
527	444596,28	1282686,66
528	444603,64	1282676,44
529	444605,79	1282677,94
530	444599,99	1282685,96
531	444598,31	1282688,12
527	444596,28	1282686,66

Перечень координат характерных точек границ земельного участка 117 площадью 35 кв. м, образуемого из существующего земельного участка 23:47:0000000:7274

№ точки	X, м	Y, м
532	444748,74	1282501,40
533	444750,78	1282502,99
534	444743,06	1282513,01
535	444740,80	1282511,17
532	444748,74	1282501,40

Перечень координат характерных точек границ земельного участка 118 площадью 66 кв. м, образуемого из земель, находящихся в государственной или муниципальной собственности, расположенного в кадастровом квартале 23:47:0000000

№ точки	X, м	Y, м
1098	450661,44	1277068,76
1099	450645,91	1277106,73
1100	450644,34	1277107,34
1101	450651,21	1277090,47
1102	450667,20	1277050,92
1098	450661,44	1277068,76

Перечень координат характерных точек границ земельного участка 119 площадью 195 кв. м, образуемого из земель, находящихся в государственной или муниципальной собственности, расположенного в кадастровом квартале 23:47:0201007

№ точки	X, м	Y, м
582	446425,67	1281832,49
581	446426,38	1281834,36
580	446424,05	1281845,13
1186	446423,76	1281845,47
1187	446411,52	1281835,12
1188	446409,06	1281838,06
584	446405,42	1281838,38
583	446416,68	1281824,45
582	446425,67	1281832,49

Перечень координат характерных точек границ земельного участка 120 площадью 154 кв. м, образуемого из земель, находящихся в государственной или муниципальной собственности, расположенного в кадастровом квартале 23:47:0112003

№ точки	X, м	Y, м
1130	445741,39	1280648,76
182	445732,31	1280655,87
181	445723,64	1280655,20
1131	445724,16	1280654,75
1132	445722,24	1280650,00
1133	445733,00	1280643,34
150	445737,68	1280643,07
1130	445741,39	1280648,76

Перечень координат характерных точек границ земельного участка 121 площадью 190 кв. м, образуемого из существующего земельного участка 23:47:0119011:372

№ точки	X, м	Y, м
536	450643,68	1277195,94
537	450654,55	1277199,63
538	450651,45	1277208,74
539	450645,69	1277216,83
540	450639,15	1277215,30
536	450643,68	1277195,94

Перечень координат характерных точек границ земельного участка 122 площадью 7 кв. м, образуемого из земель, находящихся в государственной или муниципальной собственности, расположенного в кадастровом квартале 23:47:0201007

№ точки	X, м	Y, м
590	446398,72	1281847,16
1189	446399,82	1281848,07
591	446393,36	1281856,16
590	446398,72	1281847,16

Перечень координат характерных точек границ земельного участка 123 площадью 376 кв. м, образуемого из земель, находящихся в государственной или муниципальной собственности, расположенного в кадастровом квартале 23:47:0000000

№ точки	X, м	Y, м
1154	445533,22	1282748,45
1155	445508,08	1282763,11
1156	445504,44	1282755,45
1157	445513,53	1282751,13
1158	445553,10	1282725,95
1159	445559,96	1282725,83
1160	445541,96	1282739,15
1161	445531,40	1282745,11
1154	445533,22	1282748,45

Перечень координат характерных точек границ земельного участка 124 площадью 21 кв. м, образуемого из существующего земельного участка 23:47:0000000:8107

№ точки	X, м	Y, м
565	446673,01	1281648,70
566	446673,37	1281649,97
567	446672,19	1281650,53
568	446660,31	1281654,84
569	446659,79	1281653,36
565	446673,01	1281648,70

Перечень координат характерных точек границ земельного участка 125 площадью 303 кв. м, образуемого из земель, находящихся в государственной или муниципальной собственности, расположенного в кадастровом квартале 23:47:0109007

№ точки	X, м	Y, м
1213	446984,63	1280108,62
1214	446986,31	1280110,74
1215	446983,00	1280121,64
1216	446965,87	1280136,24
1217	446958,18	1280127,28
1213	446984,63	1280108,62

Перечень координат характерных точек границ земельного участка 126 площадью 223 кв. м, образуемого из существующего земельного участка 23:47:0107010:898

№ точки	X, м	Y, м
617	449367,89	1278958,06
623	449366,53	1278956,21
640	449369,79	1278952,93
641	449365,84	1278941,00
631	449337,97	1278912,98
629	449339,59	1278911,25
628	449340,49	1278910,29
642	449340,95	1278909,80
643	449368,64	1278937,57

644	449371,85	1278949,77
645	449368,79	1278957,20
617	449367,89	1278958,06

Перечень координат характерных точек границ земельного участка 127 площадью 101 кв. м, образуемого из земель, находящихся в государственной или муниципальной собственности, расположенного в кадастровом квартале 23:47:0000000

№ точки	X, м	Y, м
595	445963,59	1281250,61
1190	445964,76	1281251,48
1191	445962,93	1281253,96
1192	445958,35	1281260,47
1193	445960,49	1281262,42
1194	445955,50	1281268,46
1195	445951,50	1281272,46
1196	445950,55	1281271,54
1197	445933,52	1281295,75
604	445933,89	1281295,02
603	445939,50	1281286,32
602	445943,68	1281280,88
601	445942,72	1281280,13
600	445945,79	1281275,35
599	445945,88	1281274,62
598	445948,44	1281270,11
597	445948,92	1281270,57
596	445955,49	1281261,38
595	445963,59	1281250,61

Перечень координат характерных точек границ земельного участка 128 площадью 84 кв. м, образуемого из существующего земельного участка 23:47:0109008:51

№ точки	X, м	Y, м
616	446570,43	1280612,13
163	446558,23	1280627,78
162	446552,64	1280621,11
616	446570,43	1280612,13

Перечень координат характерных точек границ земельного участка 129 площадью 209 кв. м, образуемого из существующего земельного участка 23:47:0107010:697

№ точки	X, м	Y, м
617	449367,89	1278958,06
618	449332,94	1278992,94
619	449317,79	1279008,67
620	449302,02	1279024,13
621	449300,49	1279022,58
622	449301,24	1279021,82
623	449366,53	1278956,21
617	449367,89	1278958,06

Перечень координат характерных точек границ земельного участка 130 площадью 53 кв. м, образуемого из существующего земельного участка 23:47:0107010:829

№ точки	X, м	Y, м
624	449304,19	1278871,58
625	449304,87	1278872,32
626	449339,59	1278909,78
627	449340,27	1278910,52
628	449340,49	1278910,29
629	449339,59	1278911,25
630	449303,49	1278872,30
624	449304,19	1278871,58

Перечень координат характерных точек границ земельного участка 131 площадью 2424 кв. м, образуемого из существующего земельного участка 23:47:0107010:828

№ точки	X, м	Y, м
630	449303,49	1278872,30
629	449339,59	1278911,25
631	449337,97	1278912,98
632	449307,37	1278882,23
633	449265,49	1278925,48
634	449264,63	1278984,48
622	449301,24	1279021,82
621	449300,49	1279022,58
635	449264,65	1278986,18
636	449222,99	1278946,19
637	449267,33	1278905,76
638	449270,26	1278906,69
639	449288,87	1278888,65
630	449303,49	1278872,30

**Перечень координат характерных точек границ территории, применительно к которой
осуществляется подготовка проекта межевания**

Система координат: МСК-23 зона 1

Перечень координат характерных точек границ контура № 1 границ
территории, применительно к которой осуществляется подготовка проекта
межевания, площадью 2000268 кв. м

№ точки	X, м	Y, м
1	444644,96	1283650,88
2	444646,86	1283633,94
3	444667,49	1283635,79
4	444672,17	1283601,46
5	444649,01	1283599,12
6	444650,62	1283580,49
7	444631,94	1283578,87
8	444634,01	1283550,86
9	444652,80	1283370,77
10	444655,26	1283352,38
11	444666,35	1283353,04
12	444667,86	1283352,93
13	444676,12	1283306,46
14	444678,55	1283296,27
15	444674,58	1283295,12
16	444686,55	1283229,69
17	444691,84	1283212,55
18	444728,19	1283123,64
19	444734,24	1283102,62
20	444785,40	1283027,37
21	444890,54	1282919,36
22	444899,38	1282927,13
23	444934,39	1282894,04
24	444946,26	1282897,70
25	444955,66	1282880,82
26	444958,77	1282883,85
27	444960,78	1282885,34
28	444964,03	1282887,74
29	444993,14	1282909,26
30	445000,43	1282899,39
31	445025,31	1282872,65
32	445047,42	1282855,09
33	445065,74	1282839,53
34	445069,67	1282836,19
35	445105,27	1282805,95
36	445108,27	1282804,51
37	445128,85	1282794,45
38	445158,81	1282782,32
39	445159,47	1282784,41
40	445170,88	1282779,48
41	445170,13	1282777,74
42	445230,42	1282753,34
43	445242,14	1282750,06
44	445257,96	1282748,88
45	445259,09	1282754,32
46	445288,20	1282754,36
47	445321,47	1282763,18
48	445326,56	1282766,24
49	445330,39	1282767,68

50	445333,54	1282769,41
51	445371,09	1282783,10
52	445373,95	1282784,14
53	445377,61	1282785,47
54	445393,88	1282783,49
55	445398,00	1282782,99
56	445408,00	1282781,77
57	445438,69	1282783,19
58	445456,64	1282780,50
59	445517,94	1282762,88
60	445519,93	1282763,61
61	445535,24	1282752,14
62	445535,82	1282753,20
63	445536,41	1282754,28
64	445538,04	1282757,26
65	445538,14	1282757,43
66	445549,46	1282750,60
67	445556,01	1282746,10
68	445562,24	1282750,78
69	445574,94	1282749,23
70	445577,85	1282749,42
71	445579,44	1282747,49
72	445589,22	1282746,49
73	445599,16	1282747,13
74	445599,37	1282746,94
75	445587,82	1282732,27
76	445586,46	1282727,03
77	445595,10	1282726,51
78	445595,72	1282726,02
79	445599,64	1282726,24
80	445610,06	1282725,59
81	445611,08	1282735,87
82	445614,17	1282738,41
83	445624,74	1282725,54
84	445629,88	1282751,12
85	445633,80	1282750,33
86	445628,23	1282722,59
87	445633,08	1282722,11
88	445642,78	1282721,15
89	445652,43	1282743,34
90	445656,09	1282741,74
91	445647,14	1282721,14
92	445646,96	1282720,73
93	445650,43	1282720,39
94	445652,24	1282720,21
95	445656,96	1282719,74
96	445664,46	1282718,99
97	445668,75	1282726,30
98	445670,40	1282726,16
99	445672,00	1282729,11
100	445672,52	1282728,00
101	445673,32	1282726,03
102	445673,54	1282725,48
103	445676,24	1282717,08
104	445723,14	1282705,95
105	445731,75	1282704,21
106	445732,45	1282707,70
107	445760,09	1282699,19
108	445788,67	1282687,68
109	445792,64	1282686,08
110	445807,03	1282680,28
111	445813,80	1282676,96
112	445854,84	1282656,86

113	445867,06	1282648,79
114	445871,96	1282645,54
115	445936,25	1282603,06
116	445963,01	1282584,46
117	445984,40	1282576,81
118	445990,59	1282562,87
119	446059,65	1282500,49
120	446090,29	1282472,88
121	446112,44	1282454,20
122	446122,23	1282440,91
123	446135,92	1282409,42
124	446136,58	1282408,45
125	446138,50	1282404,13
126	446151,39	1282386,04
127	446167,50	1282362,70
128	446173,10	1282352,05
129	446180,98	1282344,73
130	446188,73	1282348,89
131	446194,73	1282337,72
132	446193,20	1282336,89
133	446196,14	1282331,47
134	446199,70	1282333,40
135	446207,52	1282339,36
136	446217,07	1282345,88
137	446220,57	1282348,48
138	446219,75	1282349,56
139	446221,50	1282350,76
140	446224,81	1282353,02
141	446228,69	1282346,56
142	446196,53	1282326,69
143	446201,56	1282315,77
144	446193,54	1282311,52
145	446205,57	1282287,06
146	446234,42	1282220,77
147	446239,37	1282208,08
148	446244,13	1282200,54
149	446255,34	1282177,53
150	446272,12	1282142,62
151	446275,99	1282131,37
152	446278,66	1282122,04
153	446282,67	1282101,64
154	446286,20	1282081,91
155	446285,44	1282076,41
156	446304,08	1282036,81
157	446310,25	1282023,47
158	446312,20	1282028,55
159	446303,88	1282047,27
160	446313,02	1282051,33
161	446327,77	1282018,49
162	446325,57	1282007,55
163	446318,92	1282004,69
164	446330,38	1281978,95
165	446348,01	1281954,21
166	446370,29	1281924,93
167	446389,88	1281900,45
168	446404,82	1281912,71
169	446415,62	1281899,21
170	446429,50	1281913,37
171	446449,53	1281906,01
172	446452,15	1281905,06
173	446450,97	1281901,66
174	446430,59	1281908,76
175	446418,14	1281896,06

176	446420,43	1281893,20
177	446405,07	1281880,60
178	446416,09	1281865,98
179	446436,34	1281841,64
180	446468,90	1281811,33
181	446466,18	1281808,40
182	446433,43	1281838,89
183	446417,06	1281858,76
184	446412,95	1281863,49
185	446401,98	1281878,06
186	446389,19	1281867,57
187	446392,11	1281863,24
188	446390,13	1281861,59
189	446393,38	1281856,14
190	446399,82	1281848,07
191	446398,72	1281847,16
192	446399,83	1281845,30
193	446400,61	1281844,33
194	446404,10	1281838,49
195	446409,06	1281838,06
196	446411,52	1281835,12
197	446423,76	1281845,47
198	446447,18	1281817,55
199	446428,99	1281802,30
200	446431,00	1281799,84
201	446466,61	1281766,54
202	446525,87	1281721,11
203	446579,16	1281687,53
204	446593,05	1281679,98
205	446596,13	1281675,61
206	446597,26	1281674,00
207	446606,78	1281669,79
208	446619,50	1281667,57
209	446659,79	1281653,36
210	446661,37	1281657,84
211	446667,61	1281667,37
212	446685,62	1281650,43
213	446682,69	1281645,53
214	446683,78	1281645,01
215	446702,79	1281634,16
216	446717,99	1281623,96
217	446730,91	1281617,57
218	446753,03	1281607,71
219	446760,19	1281605,04
220	446815,10	1281581,18
221	446827,17	1281572,45
222	446830,76	1281571,79
223	446847,88	1281557,93
224	446930,95	1281507,67
225	446934,23	1281513,10
226	446953,86	1281513,04
227	446952,18	1281524,10
228	446951,61	1281527,50
229	446950,37	1281529,21
230	446951,22	1281529,84
231	446950,33	1281535,17
232	446956,03	1281544,22
233	446923,36	1281564,79
234	446913,56	1281573,32
235	446906,68	1281578,95
236	446875,71	1281607,98
237	446863,61	1281617,13
238	446856,24	1281623,22

239	446816,87	1281632,29
240	446756,36	1281695,19
241	446755,68	1281734,92
242	446754,80	1281734,48
243	446753,07	1281737,90
244	446754,21	1281738,48
245	446735,05	1281773,92
246	446733,14	1281772,98
247	446731,12	1281777,00
248	446733,13	1281778,01
249	446736,78	1281806,36
250	446731,74	1281827,24
251	446723,75	1281872,81
252	446723,28	1281875,37
253	446722,49	1281879,09
254	446720,36	1281889,05
255	446716,86	1281896,77
256	446716,03	1281900,90
257	446707,80	1281920,45
258	446694,55	1281962,68
259	446681,55	1282003,09
260	446688,95	1282049,67
261	446689,78	1282078,27
262	446692,98	1282090,17
263	446730,25	1282127,23
264	446773,36	1282151,04
265	446830,00	1282182,32
266	446882,46	1282218,25
267	446902,56	1282238,99
268	446922,18	1282274,21
269	446930,11	1282270,59
270	446931,73	1282273,38
271	446937,85	1282280,29
272	446952,56	1282297,23
273	446967,37	1282306,93
274	446990,64	1282325,27
275	447000,57	1282312,73
276	446990,59	1282301,78
277	447019,01	1282296,06
278	447038,63	1282282,15
279	447050,88	1282260,36
280	447051,86	1282235,38
281	447041,80	1282212,49
282	447024,00	1282193,91
283	447000,33	1282186,21
284	446975,63	1282190,06
285	446954,20	1282203,64
286	446949,76	1282211,35
287	446946,26	1282213,79
288	446847,51	1282151,09
289	446816,67	1282133,79
290	446784,13	1282111,61
291	446735,59	1282078,52
292	446721,99	1282053,40
293	446716,89	1282037,77
294	446719,62	1282009,00
295	446734,08	1281924,43
296	446752,02	1281890,36
297	446762,17	1281849,00
298	446766,68	1281809,67
299	446774,32	1281776,55
300	446789,83	1281740,08
301	446793,23	1281731,88

302	446835,60	1281693,04
303	446871,53	1281653,60
304	446916,45	1281609,38
305	446928,91	1281598,95
306	446934,20	1281594,53
307	446942,44	1281588,95
308	446960,43	1281572,91
309	446972,13	1281565,87
310	446975,57	1281551,62
311	446996,42	1281516,40
312	446999,03	1281493,38
313	447026,45	1281447,37
314	447054,28	1281410,32
315	447087,64	1281365,90
316	447167,15	1281282,39
317	447178,77	1281279,81
318	447180,90	1281280,73
319	447162,88	1281313,79
320	447152,23	1281304,62
321	447100,39	1281357,30
322	447113,13	1281367,23
323	447115,58	1281369,14
324	447116,52	1281367,94
325	447118,08	1281369,11
326	447117,16	1281370,26
327	447119,59	1281372,18
328	447131,17	1281381,33
329	447179,70	1281328,29
330	447167,56	1281317,83
331	447188,15	1281280,00
332	447198,82	1281272,83
333	447222,86	1281255,14
334	447252,04	1281245,68
335	447264,63	1281239,34
336	447324,59	1281215,39
337	447345,13	1281209,30
338	447361,03	1281196,25
339	447366,91	1281158,32
340	447366,99	1281152,49
341	447367,30	1281118,74
342	447438,82	1281045,21
343	447426,82	1281037,10
344	447613,98	1280854,55
345	447615,89	1280882,17
346	447631,71	1280882,29
347	447636,42	1280882,33
348	447653,55	1280882,74
349	447681,11	1280883,40
350	447683,56	1280849,37
351	447680,76	1280847,32
352	447683,89	1280843,04
353	447684,00	1280843,12
354	447685,64	1280820,39
355	447669,49	1280815,82
356	447672,42	1280797,55
357	447674,32	1280795,69
358	447694,55	1280775,96
359	447695,42	1280776,97
360	447697,39	1280775,23
361	447696,43	1280774,14
362	447768,75	1280703,60
363	447770,20	1280705,01
364	447781,28	1280693,31

365	447782,90	1280694,85
366	447784,70	1280692,95
367	447783,08	1280691,41
368	447804,74	1280668,53
369	447808,93	1280664,41
370	447810,38	1280665,77
371	447812,18	1280663,88
372	447810,81	1280662,58
373	447833,30	1280640,64
374	447833,75	1280639,92
375	447834,40	1280640,50
376	447838,48	1280635,94
377	447837,02	1280634,63
378	447843,10	1280624,82
379	447869,05	1280591,33
380	447866,10	1280588,49
381	447881,11	1280569,28
382	447890,53	1280560,14
383	447996,22	1280476,10
384	447989,70	1280466,21
385	447993,52	1280463,43
386	447997,64	1280460,45
387	448004,48	1280467,59
388	448018,00	1280480,41
389	448022,53	1280476,61
390	448014,52	1280464,54
391	448023,01	1280457,53
392	448026,80	1280454,40
393	448027,94	1280449,14
394	448033,44	1280445,20
395	448053,57	1280434,37
396	448060,94	1280442,11
397	448088,97	1280414,04
398	448081,45	1280404,61
399	448088,79	1280400,41
400	448094,42	1280407,88
401	448121,60	1280386,64
402	448122,61	1280387,39
403	448209,40	1280340,14
404	448272,77	1280315,08
405	448291,00	1280308,77
406	448313,82	1280311,75
407	448314,34	1280307,78
408	448299,45	1280305,84
409	448305,02	1280303,91
410	448394,15	1280250,27
411	448421,15	1280228,38
412	448422,30	1280230,13
413	448488,91	1280176,02
414	448487,62	1280174,44
415	448517,17	1280150,46
416	448577,91	1280095,98
417	448581,14	1280093,09
418	448582,92	1280095,06
419	448623,59	1280056,99
420	448622,60	1280055,90
421	448826,71	1279872,84
422	448918,55	1279787,77
423	448933,06	1279807,38
424	449082,03	1279692,67
425	449070,17	1279670,78
426	449108,45	1279625,32
427	449121,33	1279615,21

428	449149,60	1279591,77
429	449176,27	1279567,89
430	449201,96	1279543,37
431	449227,15	1279518,05
432	449251,54	1279491,42
433	449274,72	1279463,96
434	449298,69	1279433,18
435	449320,86	1279401,17
436	449339,78	1279371,45
437	449357,34	1279340,18
438	449367,73	1279320,13
439	449403,35	1279275,04
440	449519,20	1279068,10
441	449520,30	1279069,17
442	449520,39	1279114,60
443	449516,11	1279124,31
444	449520,40	1279124,43
445	449570,06	1279125,87
446	449572,85	1279047,94
447	449545,73	1279020,72
448	449600,94	1278922,10
449	449687,12	1278742,14
450	449797,16	1278596,60
451	449839,83	1278552,70
452	449841,12	1278554,03
453	449878,12	1278522,90
454	449895,56	1278508,20
455	449890,33	1278501,96
456	449909,84	1278485,63
457	449910,62	1278484,59
458	449911,17	1278484,48
459	449912,64	1278490,94
460	449916,54	1278490,05
461	449923,66	1278481,96
462	449922,87	1278478,04
463	449919,74	1278473,77
464	449924,45	1278470,32
465	449952,62	1278449,54
466	449980,63	1278428,14
467	450007,98	1278405,53
468	450036,39	1278379,65
469	450063,56	1278352,27
470	450089,93	1278322,83
471	450115,93	1278290,66
472	450144,80	1278262,83
473	450165,44	1278227,36
474	450185,48	1278191,16
475	450203,88	1278154,22
476	450221,14	1278117,26
477	450224,37	1278108,56
478	450231,79	1278109,88
479	450238,85	1278087,38
480	450234,85	1278085,91
481	450233,28	1278083,24
482	450237,42	1278083,77
483	450239,45	1278078,28
484	450246,33	1278098,27
485	450251,23	1278096,49
486	450260,65	1278088,37
487	450271,39	1278093,42
488	450272,94	1278091,39
489	450275,79	1278087,64
490	450257,18	1278071,45

491	450252,67	1278058,34
492	450242,64	1278055,38
493	450241,78	1278055,08
494	450246,76	1278040,25
495	450248,84	1278033,19
496	450272,59	1277965,77
497	450301,57	1277901,65
498	450331,05	1277848,74
499	450346,76	1277820,80
500	450367,46	1277793,88
501	450423,50	1277714,42
502	450444,45	1277694,00
503	450449,51	1277688,90
504	450464,24	1277671,65
505	450459,22	1277668,03
506	450465,01	1277661,41
507	450471,49	1277651,09
508	450510,83	1277589,59
509	450566,19	1277492,34
510	450581,14	1277456,42
511	450590,75	1277433,34
512	450610,24	1277355,31
513	450636,24	1277227,74
514	450638,04	1277220,05
515	450638,49	1277218,13
516	450639,15	1277215,30
517	450645,69	1277216,83
518	450651,45	1277208,74
519	450654,55	1277199,63
520	450643,68	1277195,94
521	450650,33	1277167,49
522	450663,49	1277126,24
523	450666,98	1277115,29
524	450706,93	1277021,00
525	450767,81	1276881,99
526	450788,75	1276836,05
527	450792,47	1276837,32
528	450796,76	1276833,85
529	450798,30	1276830,97
530	450804,54	1276819,30
531	450822,97	1276752,18
532	450825,82	1276706,95
533	450852,61	1276563,18
534	450857,04	1276458,33
535	450855,73	1276386,36
536	450861,38	1276327,53
537	450871,88	1276266,46
538	450888,07	1276206,11
539	450913,18	1276167,53
540	450913,12	1276167,50
541	450982,04	1276017,92
542	451038,09	1275934,34
543	450989,58	1275898,59
544	450916,21	1275998,13
545	450921,23	1276003,70
546	450853,50	1276146,25
547	450853,56	1276146,28
548	450807,36	1276254,60
549	450795,97	1276320,15
550	450789,85	1276388,26
551	450788,98	1276458,03
552	450792,94	1276565,27
553	450794,34	1276663,54

554	450789,88	1276693,26
555	450774,76	1276737,40
556	450763,18	1276781,28
557	450770,84	1276785,76
558	450765,97	1276794,08
559	450760,63	1276790,96
560	450757,25	1276803,76
561	450732,14	1276849,86
562	450667,20	1277050,92
563	450651,21	1277090,47
564	450644,34	1277107,34
565	450620,52	1277116,65
566	450599,87	1277123,82
567	450594,92	1277125,54
568	450573,12	1277164,08
569	450570,91	1277192,60
570	450575,05	1277224,46
571	450575,08	1277224,68
572	450577,93	1277246,62
573	450575,36	1277258,40
574	450575,75	1277259,48
575	450577,91	1277265,45
576	450579,10	1277268,73
577	450582,93	1277279,28
578	450544,98	1277385,57
579	450508,72	1277478,34
580	450474,72	1277562,21
581	450446,00	1277638,35
582	450442,87	1277636,34
583	450441,16	1277633,07
584	450438,98	1277631,83
585	450434,54	1277636,51
586	450424,69	1277651,76
587	450415,84	1277645,22
588	450406,55	1277657,86
589	450425,44	1277671,74
590	450397,99	1277700,03
591	450338,87	1277777,55
592	450301,06	1277823,08
593	450273,19	1277855,22
594	450273,13	1277855,21
595	450155,63	1278067,66
596	450133,34	1278107,93
597	450126,60	1278116,34
598	450120,01	1278124,54
599	449905,23	1278433,65
600	449888,23	1278452,78
601	449886,51	1278450,58
602	449883,36	1278453,04
603	449885,53	1278455,82
604	449873,89	1278468,91
605	449872,94	1278467,84
606	449849,62	1278485,76
607	449847,22	1278482,97
608	449818,00	1278507,30
609	449773,59	1278543,86
610	449749,00	1278571,96
611	449743,79	1278567,59
612	449732,49	1278580,01
613	449738,84	1278586,14
614	449703,73	1278626,13
615	449697,92	1278618,01
616	449693,23	1278623,17

617	449674,16	1278645,25
618	449657,23	1278667,75
619	449642,07	1278690,75
620	449613,05	1278741,35
621	449611,19	1278744,98
622	449592,70	1278781,17
623	449581,70	1278802,70
624	449535,63	1278901,85
625	449537,44	1278902,77
626	449496,09	1278974,52
627	449467,28	1278954,84
628	449459,91	1278966,60
629	449446,73	1278958,59
630	449446,52	1278958,93
631	449445,70	1278957,96
632	449404,30	1278932,73
633	449403,26	1278933,51
634	449396,32	1278938,81
635	449392,95	1278941,36
636	449454,77	1278983,10
637	449470,28	1278992,86
638	449469,68	1278994,03
639	449479,36	1279003,57
640	449445,62	1279062,11
641	449439,30	1279053,52
642	449423,76	1279032,39
643	449419,90	1279027,14
644	449407,67	1279012,15
645	449383,35	1278979,08
646	449381,89	1278980,88
647	449377,11	1278977,06
648	449379,53	1278973,89
649	449367,89	1278958,06
650	449368,79	1278957,20
651	449371,85	1278949,77
652	449368,64	1278937,57
653	449340,95	1278909,80
654	449340,27	1278910,52
655	449339,59	1278909,78
656	449304,87	1278872,32
657	449304,19	1278871,58
658	449303,49	1278872,30
659	449288,87	1278888,65
660	449270,26	1278906,69
661	449267,33	1278905,76
662	449222,99	1278946,19
663	449264,65	1278986,18
664	449302,02	1279024,13
665	449317,79	1279008,67
666	449332,94	1278992,94
667	449337,04	1278997,32
668	449335,83	1278998,45
669	449341,29	1279004,29
670	449342,51	1279003,16
671	449363,60	1279025,69
672	449362,43	1279026,83
673	449367,99	1279032,58
674	449369,14	1279031,47
675	449404,92	1279068,47
676	449403,66	1279069,77
677	449407,57	1279073,59
678	449408,64	1279073,13
679	449409,53	1279075,21

680	449410,54	1279074,17
681	449428,60	1279091,64
682	449408,77	1279126,06
683	449367,48	1279202,41
684	449299,10	1279336,45
685	449225,99	1279439,53
686	449128,09	1279540,86
687	448991,41	1279648,36
688	448990,35	1279646,44
689	448988,06	1279647,70
690	448989,33	1279650,00
691	448970,83	1279664,55
692	448969,54	1279662,98
693	448968,91	1279663,54
694	448963,89	1279659,30
695	448963,47	1279659,64
696	448968,78	1279666,16
697	448944,49	1279685,27
698	448943,31	1279684,01
699	448941,40	1279685,80
700	448942,42	1279686,89
701	448878,66	1279737,05
702	448804,48	1279812,46
703	448803,90	1279811,78
704	448801,89	1279813,45
705	448802,64	1279814,34
706	448785,15	1279832,11
707	448782,07	1279828,62
708	448780,12	1279830,35
709	448783,32	1279833,98
710	448722,04	1279896,28
711	448721,18	1279895,34
712	448719,25	1279897,12
713	448719,81	1279897,72
714	448716,35	1279900,75
715	448700,01	1279916,63
716	448699,10	1279915,64
717	448697,17	1279917,41
718	448698,13	1279918,46
719	448688,29	1279928,01
720	448678,02	1279937,03
721	448677,01	1279935,94
722	448675,08	1279937,72
723	448676,05	1279938,78
724	448659,65	1279953,17
725	448655,58	1279956,95
726	448654,93	1279956,25
727	448653,00	1279958,02
728	448653,66	1279958,74
729	448633,61	1279977,39
730	448632,84	1279976,55
731	448630,91	1279978,32
732	448631,66	1279979,14
733	448541,45	1280046,44
734	448533,00	1280056,32
735	448531,63	1280057,96
736	448535,60	1280061,39
737	448526,18	1280072,26
738	448509,08	1280088,43
739	448503,61	1280091,25
740	448502,62	1280090,48
741	448500,59	1280085,58
742	448497,48	1280079,25

743	448491,21	1280083,89
744	448491,24	1280084,07
745	448488,79	1280096,68
746	448485,12	1280100,37
747	448483,81	1280099,17
748	448474,62	1280108,89
749	448477,15	1280111,38
750	448475,10	1280113,46
751	448474,18	1280114,48
752	448469,27	1280119,45
753	448467,73	1280120,84
754	448465,19	1280123,59
755	448459,36	1280130,53
756	448457,12	1280132,79
757	448459,24	1280134,95
758	448444,36	1280149,96
759	448440,17	1280145,65
760	448425,41	1280159,28
761	448428,39	1280162,06
762	448422,78	1280165,68
763	448421,81	1280164,96
764	448414,56	1280171,57
765	448407,75	1280165,10
766	448403,22	1280169,96
767	448391,46	1280181,45
768	448379,88	1280192,96
769	448386,41	1280199,26
770	448380,40	1280203,90
771	448376,00	1280199,79
772	448355,90	1280217,13
773	448354,77	1280215,95
774	448342,84	1280225,98
775	448339,63	1280222,01
776	448329,63	1280231,80
777	448328,94	1280231,32
778	448324,24	1280235,33
779	448321,19	1280237,05
780	448320,03	1280237,81
781	448319,49	1280236,99
782	448313,08	1280238,86
783	448301,38	1280250,77
784	448298,18	1280252,40
785	448295,33	1280249,72
786	448280,70	1280260,08
787	448279,71	1280259,16
788	448269,15	1280249,52
789	448263,58	1280253,67
790	448259,84	1280247,17
791	448256,37	1280249,16
792	448260,34	1280256,08
793	448203,61	1280298,40
794	448182,03	1280308,79
795	448181,19	1280309,28
796	448128,10	1280335,64
797	448084,05	1280360,92
798	448061,02	1280374,24
799	448061,00	1280374,23
800	448026,82	1280393,96
801	448010,26	1280404,00
802	447999,17	1280410,74
803	447996,69	1280412,58
804	447996,53	1280412,35
805	447993,59	1280414,13

806	447982,53	1280419,66
807	447976,54	1280423,38
808	447977,45	1280424,61
809	447969,78	1280430,25
810	447970,33	1280430,88
811	447928,32	1280456,87
812	447923,87	1280460,54
813	447851,14	1280506,74
814	447841,16	1280535,08
815	447818,37	1280559,99
816	447799,12	1280580,48
817	447785,61	1280595,98
818	447777,03	1280603,90
819	447644,71	1280737,45
820	447643,82	1280735,48
821	447642,71	1280732,87
822	447641,70	1280730,34
823	447640,60	1280727,42
824	447639,67	1280724,79
825	447638,87	1280722,38
826	447638,02	1280719,66
827	447636,93	1280715,88
828	447635,80	1280711,38
829	447630,97	1280696,76
830	447622,67	1280671,64
831	447616,03	1280652,12
832	447625,08	1280645,74
833	447624,02	1280636,70
834	447627,08	1280625,18
835	447613,20	1280614,85
836	447568,95	1280545,70
837	447558,99	1280549,43
838	447558,04	1280556,17
839	447562,01	1280556,73
840	447601,67	1280618,84
841	447543,02	1280579,05
842	447541,59	1280581,59
843	447539,06	1280580,03
844	447535,48	1280585,81
845	447538,25	1280587,52
846	447537,03	1280589,69
847	447597,93	1280630,10
848	447607,48	1280643,75
849	447608,71	1280643,23
850	447618,30	1280673,10
851	447626,67	1280698,40
852	447631,36	1280712,60
853	447633,02	1280718,75
854	447634,28	1280723,14
855	447635,42	1280726,58
856	447638,05	1280733,57
857	447640,31	1280738,92
858	447641,25	1280740,95
859	447544,94	1280838,15
860	447505,26	1280872,11
861	447471,08	1280888,69
862	447468,77	1280885,68
863	447441,97	1280907,84
864	447426,28	1280890,96
865	447417,05	1280899,54
866	447437,76	1280921,83
867	447419,28	1280933,07
868	447331,62	1281016,50

869	447313,87	1281030,47
870	447304,64	1281017,33
871	447286,68	1281001,50
872	447304,08	1280976,55
873	447301,50	1280974,64
874	447298,12	1280972,14
875	447294,85	1280969,72
876	447278,77	1280994,53
877	447268,44	1280985,43
878	447263,31	1280982,31
879	447241,52	1280961,67
880	447202,52	1281012,87
881	447178,99	1280996,18
882	447179,54	1280995,17
883	447176,14	1280993,61
884	447178,97	1280987,11
885	447182,39	1280988,77
886	447192,16	1280961,25
887	447201,20	1280928,80
888	447203,27	1280920,81
889	447205,71	1280909,13
890	447206,94	1280895,28
891	447208,44	1280888,89
892	447210,61	1280883,39
893	447211,32	1280871,25
894	447210,82	1280844,37
895	447209,10	1280833,74
896	447207,58	1280826,91
897	447205,73	1280795,74
898	447204,94	1280783,22
899	447207,14	1280775,84
900	447207,80	1280768,03
901	447208,17	1280762,84
902	447191,91	1280711,48
903	447145,14	1280659,90
904	447086,83	1280592,10
905	447082,96	1280590,52
906	447052,78	1280562,18
907	447053,61	1280561,01
908	447035,35	1280547,05
909	447026,18	1280539,54
910	447025,95	1280539,35
911	447029,01	1280533,51
912	447022,44	1280529,94
913	447024,34	1280525,92
914	446999,88	1280512,80
915	446997,61	1280517,15
916	446992,53	1280514,61
917	446987,86	1280511,88
918	446984,05	1280518,82
919	446948,75	1280498,91
920	446950,67	1280482,18
921	446948,27	1280441,96
922	446764,15	1280456,93
923	446760,90	1280455,25
924	446742,56	1280454,09
925	446710,69	1280419,49
926	446715,14	1280415,39
927	446726,21	1280426,18
928	446731,48	1280420,84
929	446728,24	1280417,80
930	446725,73	1280420,34
931	446714,23	1280408,94

932	446714,75	1280408,55
933	446717,18	1280406,73
934	446745,69	1280385,36
935	446775,21	1280356,77
936	446769,44	1280351,15
937	446816,96	1280307,36
938	446821,34	1280311,69
939	446827,76	1280305,16
940	446823,67	1280301,12
941	446912,27	1280219,21
942	446899,39	1280203,54
943	446977,93	1280135,34
944	447050,53	1280221,23
945	447063,93	1280239,29
946	447041,25	1280260,67
947	447065,06	1280285,72
948	447067,96	1280282,96
949	447046,91	1280260,82
950	447069,26	1280239,76
951	447053,67	1280218,75
952	446981,36	1280133,25
953	446995,57	1280122,40
954	446984,63	1280108,62
955	446958,18	1280127,28
956	446833,50	1280239,02
957	446780,34	1280289,26
958	446719,01	1280356,58
959	446697,15	1280336,66
960	446670,31	1280364,58
961	446666,13	1280368,97
962	446658,63	1280374,37
963	446652,56	1280376,95
964	446681,39	1280314,50
965	446696,03	1280287,82
966	446719,88	1280256,67
967	446820,75	1280168,44
968	446958,30	1280051,28
969	446945,47	1280035,94
970	446893,60	1280079,79
971	446821,10	1280132,90
972	446640,11	1280288,49
973	446653,56	1280303,82
974	446611,35	1280340,86
975	446541,04	1280382,83
976	446529,89	1280369,05
977	446453,20	1280425,90
978	446396,68	1280473,24
979	446338,83	1280519,89
980	446321,92	1280538,35
981	446249,52	1280593,97
982	446243,58	1280601,14
983	446237,92	1280596,10
984	446235,25	1280598,57
985	446232,32	1280601,28
986	446226,51	1280594,94
987	446224,59	1280593,51
988	446214,43	1280591,34
989	446212,68	1280589,72
990	446192,91	1280571,34
991	446192,70	1280571,55
992	446170,80	1280552,41
993	446171,41	1280551,82
994	446161,36	1280542,58

995	446160,24	1280542,66
996	446150,32	1280533,49
997	446148,42	1280535,36
998	446134,17	1280521,87
999	446133,44	1280522,64
1000	446123,18	1280516,04
1001	446086,01	1280488,84
1002	446084,10	1280490,91
1003	446081,10	1280488,26
1004	446067,40	1280476,11
1005	446067,86	1280475,54
1006	446045,82	1280458,50
1007	446026,45	1280444,41
1008	446019,07	1280436,00
1009	446016,11	1280424,79
1010	446014,06	1280422,16
1011	446016,09	1280410,99
1012	446029,04	1280405,09
1013	446035,46	1280402,22
1014	446042,19	1280398,41
1015	446048,08	1280393,68
1016	446056,97	1280387,08
1017	446067,88	1280384,43
1018	446087,52	1280384,58
1019	446096,42	1280385,72
1020	446099,40	1280386,18
1021	446112,62	1280388,56
1022	446117,30	1280389,66
1023	446123,14	1280392,12
1024	446127,96	1280394,82
1025	446130,64	1280397,13
1026	446135,14	1280394,19
1027	446140,05	1280385,63
1028	446145,56	1280380,38
1029	446148,14	1280382,54
1030	446150,26	1280379,71
1031	446163,00	1280367,44
1032	446175,25	1280350,89
1033	446176,94	1280348,18
1034	446183,08	1280338,72
1035	446185,75	1280334,68
1036	446190,64	1280328,06
1037	446190,11	1280327,63
1038	446202,85	1280311,02
1039	446202,67	1280309,10
1040	446217,23	1280292,65
1041	446232,24	1280277,00
1042	446240,75	1280267,98
1043	446253,11	1280254,90
1044	446260,19	1280246,80
1045	446272,47	1280233,23
1046	446275,49	1280229,85
1047	446281,68	1280223,63
1048	446290,22	1280217,04
1049	446309,90	1280199,65
1050	446322,33	1280186,74
1051	446330,32	1280178,34
1052	446348,00	1280158,87
1053	446356,24	1280150,08
1054	446364,72	1280141,47
1055	446365,10	1280141,71
1056	446374,79	1280131,60
1057	446383,37	1280123,78

1058	446386,20	1280122,84
1059	446406,43	1280127,15
1060	446414,21	1280118,53
1061	446408,26	1280113,17
1062	446395,00	1280100,42
1063	446388,12	1280092,66
1064	446383,04	1280098,74
1065	446376,38	1280106,92
1066	446359,65	1280121,51
1067	446354,56	1280127,71
1068	446340,57	1280141,45
1069	446331,36	1280150,50
1070	446292,04	1280191,41
1071	446277,78	1280204,58
1072	446256,75	1280227,07
1073	446232,72	1280254,57
1074	446198,30	1280287,79
1075	446192,71	1280298,65
1076	446180,28	1280313,44
1077	446171,75	1280328,48
1078	446159,25	1280349,13
1079	446152,97	1280357,79
1080	446139,57	1280369,25
1081	446128,61	1280373,18
1082	446117,17	1280375,02
1083	446094,75	1280372,01
1084	446057,45	1280372,01
1085	446040,24	1280373,61
1086	446014,29	1280375,59
1087	446002,90	1280402,47
1088	446002,84	1280414,01
1089	446002,80	1280434,84
1090	446002,77	1280439,11
1091	446015,63	1280451,32
1092	446018,18	1280453,92
1093	446022,42	1280453,47
1094	446045,09	1280471,54
1095	446033,14	1280477,87
1096	446038,65	1280513,81
1097	446051,54	1280543,94
1098	446095,85	1280578,67
1099	445990,28	1280569,54
1100	445974,85	1280568,21
1101	445950,62	1280568,84
1102	445924,86	1280569,51
1103	445875,67	1280578,44
1104	445827,81	1280592,91
1105	445782,65	1280614,37
1106	445758,13	1280629,68
1107	445740,24	1280640,86
1108	445737,68	1280643,07
1109	445733,00	1280643,34
1110	445722,24	1280650,00
1111	445724,16	1280654,75
1112	445702,40	1280673,55
1113	445668,45	1280710,25
1114	445636,13	1280748,40
1115	445597,08	1280793,25
1116	445570,46	1280823,82
1117	445552,77	1280849,00
1118	445541,40	1280861,97
1119	445531,58	1280875,60
1120	445521,70	1280893,56

1121	445513,20	1280905,80
1122	445488,98	1280949,54
1123	445481,12	1280963,86
1124	445460,10	1281002,13
1125	445441,84	1281049,00
1126	445317,46	1281357,78
1127	445313,65	1281364,66
1128	445305,09	1281382,84
1129	445301,31	1281392,15
1130	445292,08	1281420,79
1131	445276,60	1281459,21
1132	445267,20	1281475,30
1133	445255,12	1281502,85
1134	445243,92	1281530,26
1135	445239,99	1281528,68
1136	445234,16	1281543,14
1137	445232,73	1281542,45
1138	445240,46	1281476,14
1139	445236,49	1281475,67
1140	445227,16	1281555,68
1141	445228,81	1281556,43
1142	445225,64	1281564,28
1143	445223,54	1281564,14
1144	445201,29	1281562,62
1145	445199,16	1281567,98
1146	445192,69	1281658,81
1147	445176,55	1281675,07
1148	445166,93	1281688,86
1149	445160,77	1281707,37
1150	445142,79	1281726,67
1151	445127,18	1281741,38
1152	445114,63	1281761,00
1153	445110,98	1281782,54
1154	445095,58	1281794,43
1155	445072,87	1281838,04
1156	445069,01	1281845,45
1157	445049,96	1281832,69
1158	445023,66	1281877,29
1159	445028,32	1281881,42
1160	444842,33	1282060,60
1161	444824,36	1282066,07
1162	444778,78	1282129,41
1163	444775,39	1282138,35
1164	444861,29	1282250,58
1165	444827,96	1282285,02
1166	444833,00	1282296,55
1167	444833,71	1282295,84
1168	444837,95	1282300,11
1169	444835,57	1282302,47
1170	444839,86	1282315,94
1171	444792,62	1282362,19
1172	444792,12	1282372,93
1173	444723,54	1282443,83
1174	444714,87	1282443,99
1175	444706,25	1282453,99
1176	444706,40	1282463,93
1177	444581,19	1282619,32
1178	444573,25	1282620,16
1179	444566,84	1282632,97
1180	444466,15	1282758,45
1181	444489,46	1282783,68
1182	444484,42	1282794,54
1183	444499,80	1282805,31

1184	444504,78	1282808,78
1185	444497,51	1282818,97
1186	444498,38	1282839,33
1187	444509,49	1282839,07
1188	444508,60	1282820,65
1189	444519,44	1282805,46
1190	444519,68	1282804,84
1191	444505,78	1282796,07
1192	444498,28	1282790,81
1193	444502,54	1282781,63
1194	444480,66	1282757,95
1195	444528,59	1282698,22
1196	444527,48	1282696,96
1197	444532,45	1282692,61
1198	444532,78	1282692,98
1199	444576,16	1282638,94
1200	444580,39	1282630,47
1201	444586,88	1282629,78
1202	444622,46	1282585,64
1203	444622,01	1282585,28
1204	444625,74	1282580,58
1205	444626,22	1282580,96
1206	444717,46	1282467,74
1207	444716,80	1282459,21
1208	444720,64	1282454,61
1209	444728,29	1282454,74
1210	444802,91	1282377,59
1211	444803,41	1282367,02
1212	444852,61	1282318,85
1213	444841,15	1282287,21
1214	444876,86	1282250,30
1215	444788,55	1282134,66
1216	444831,12	1282075,51
1217	444848,06	1282070,35
1218	445036,58	1281888,73
1219	445039,97	1281891,73
1220	445045,09	1281896,21
1221	445048,09	1281898,84
1222	445072,91	1281865,84
1223	445095,26	1281878,52
1224	445120,46	1281861,30
1225	445121,07	1281861,75
1226	445131,36	1281854,65
1227	445133,17	1281853,87
1228	445159,23	1281869,20
1229	445134,19	1281937,95
1230	445128,17	1281955,97
1231	445126,52	1281955,12
1232	445123,32	1281961,35
1233	445125,93	1281962,69
1234	445123,76	1281969,19
1235	445118,13	1281967,31
1236	445110,63	1281989,84
1237	445106,59	1282011,06
1238	445099,78	1282030,49
1239	445095,85	1282042,89
1240	445084,25	1282079,94
1241	445079,44	1282093,84
1242	445067,86	1282119,35
1243	445064,12	1282119,79
1244	445062,71	1282119,13
1245	445059,76	1282125,48
1246	445061,74	1282126,39

1247	445055,52	1282142,23
1248	445045,35	1282157,33
1249	445046,57	1282158,16
1250	445046,15	1282158,47
1251	445046,42	1282158,84
1252	444945,76	1282231,61
1253	444962,64	1282256,30
1254	444907,18	1282296,32
1255	444882,04	1282325,38
1256	444865,09	1282342,53
1257	444818,11	1282388,93
1258	444774,46	1282439,10
1259	444745,87	1282465,88
1260	444754,54	1282472,79
1261	444692,24	1282542,12
1262	444680,28	1282555,81
1263	444677,59	1282553,47
1264	444673,99	1282557,63
1265	444676,66	1282559,95
1266	444657,34	1282582,07
1267	444656,61	1282581,44
1268	444653,01	1282585,60
1269	444653,72	1282586,21
1270	444630,28	1282613,05
1271	444628,87	1282611,83
1272	444625,03	1282615,78
1273	444605,04	1282641,82
1274	444600,09	1282650,70
1275	444582,43	1282676,30
1276	444584,90	1282678,01
1277	444596,28	1282686,66
1278	444598,31	1282688,12
1279	444599,99	1282685,96
1280	444605,79	1282677,94
1281	444603,64	1282676,44
1282	444618,71	1282655,54
1283	444620,69	1282657,08
1284	444623,56	1282653,39
1285	444621,45	1282651,74
1286	444628,68	1282641,71
1287	444635,29	1282634,21
1288	444638,23	1282636,80
1289	444646,54	1282627,27
1290	444643,65	1282624,72
1291	444706,47	1282553,41
1292	444740,80	1282511,17
1293	444743,06	1282513,01
1294	444750,78	1282502,99
1295	444748,74	1282501,40
1296	444749,89	1282499,98
1297	444779,45	1282471,12
1298	444798,12	1282452,90
1299	444799,15	1282453,80
1300	444800,90	1282451,78
1301	444818,22	1282440,45
1302	444820,45	1282438,99
1303	444827,11	1282424,60
1304	444829,11	1282423,62
1305	444845,73	1282416,23
1306	444858,98	1282410,33
1307	444884,09	1282401,02
1308	444930,87	1282385,54
1309	444958,91	1282376,26

1310	445025,03	1282353,01
1311	445028,21	1282347,57
1312	445044,42	1282339,84
1313	445069,44	1282324,14
1314	445094,92	1282305,23
1315	445107,57	1282289,22
1316	445214,60	1282262,26
1317	445189,83	1282236,73
1318	445262,91	1282204,99
1319	445355,82	1282186,89
1320	445383,37	1282159,48
1321	445435,57	1282041,20
1322	445511,47	1281897,00
1323	445550,40	1281822,07
1324	445568,27	1281827,88
1325	445629,76	1281642,06
1326	445649,05	1281570,08
1327	445691,83	1281503,97
1328	445702,12	1281495,40
1329	445705,87	1281483,50
1330	445709,18	1281484,36
1331	445711,29	1281480,79
1332	445726,39	1281479,20
1333	445778,32	1281503,59
1334	445702,45	1281685,78
1335	445705,10	1281686,83
1336	445689,60	1281723,46
1337	445709,61	1281731,68
1338	445747,82	1281607,13
1339	445760,50	1281610,19
1340	445773,86	1281609,41
1341	445771,66	1281636,98
1342	445768,75	1281650,32
1343	445766,97	1281683,60
1344	445765,62	1281727,02
1345	445767,97	1281729,67
1346	445774,83	1281731,20
1347	445797,04	1281732,27
1348	445797,11	1281730,77
1349	445793,30	1281730,59
1350	445776,22	1281729,77
1351	445770,28	1281723,97
1352	445770,89	1281709,69
1353	445771,25	1281695,69
1354	445773,05	1281649,40
1355	445774,73	1281638,59
1356	445779,02	1281640,01
1357	445779,51	1281637,94
1358	445788,58	1281625,80
1359	445790,15	1281615,69
1360	445786,76	1281615,17
1361	445788,26	1281605,49
1362	445791,65	1281606,01
1363	445793,95	1281591,19
1364	445800,85	1281593,18
1365	445802,55	1281590,12
1366	445816,12	1281565,65
1367	445827,43	1281539,99
1368	445825,60	1281539,18
1369	445814,32	1281564,76
1370	445801,59	1281587,73
1371	445789,56	1281584,05
1372	445782,99	1281626,47

1373	445775,06	1281632,62
1374	445777,26	1281609,21
1375	445779,29	1281609,09
1376	445790,71	1281572,04
1377	445808,79	1281513,41
1378	445810,52	1281503,91
1379	445827,09	1281511,40
1380	445831,72	1281501,16
1381	445822,48	1281496,85
1382	445833,17	1281474,52
1383	445822,21	1281467,45
1384	445830,73	1281447,72
1385	445839,05	1281431,84
1386	445842,65	1281425,81
1387	445846,99	1281419,07
1388	445851,81	1281411,83
1389	445882,03	1281368,91
1390	445885,98	1281364,06
1391	445895,08	1281353,43
1392	445914,86	1281330,30
1393	445930,06	1281303,08
1394	445929,91	1281302,81
1395	445933,52	1281295,75
1396	445950,55	1281271,54
1397	445951,50	1281272,46
1398	445955,50	1281268,46
1399	445960,49	1281262,42
1400	445958,35	1281260,47
1401	445962,93	1281253,96
1402	445964,76	1281251,48
1403	445958,52	1281246,86
1404	445959,42	1281245,61
1405	445968,20	1281234,97
1406	445984,02	1281215,71
1407	445988,55	1281210,19
1408	446043,28	1281154,35
1409	446043,38	1281154,25
1410	446047,75	1281158,74
1411	445999,70	1281206,54
1412	445975,62	1281236,08
1413	445972,23	1281240,05
1414	445972,31	1281240,27
1415	445971,54	1281241,27
1416	445971,44	1281241,60
1417	445967,35	1281245,64
1418	445969,89	1281248,29
1419	445971,36	1281249,54
1420	445973,76	1281251,84
1421	445976,02	1281249,57
1422	445978,74	1281248,41
1423	445980,21	1281247,60
1424	445986,54	1281253,83
1425	445980,90	1281259,31
1426	445985,26	1281263,81
1427	445981,22	1281267,64
1428	445987,88	1281275,10
1429	445999,52	1281262,56
1430	445998,83	1281261,84
1431	446005,57	1281254,92
1432	446011,78	1281246,90
1433	446009,30	1281243,33
1434	446013,11	1281237,93
1435	446010,11	1281234,83

1436	446011,20	1281233,76
1437	446015,96	1281239,53
1438	446010,28	1281250,47
1439	446013,34	1281252,02
1440	446010,20	1281256,99
1441	445987,71	1281362,05
1442	445984,49	1281352,12
1443	445971,22	1281356,57
1444	445981,17	1281385,34
1445	445983,37	1281390,98
1446	445986,42	1281394,10
1447	445985,09	1281395,40
1448	446025,43	1281498,68
1449	446029,05	1281497,13
1450	446034,57	1281494,77
1451	446035,59	1281494,33
1452	446049,90	1281534,67
1453	446083,31	1281582,75
1454	446130,33	1281630,85
1455	446164,03	1281655,66
1456	446202,69	1281674,38
1457	446195,88	1281688,44
1458	446209,30	1281696,00
1459	446222,56	1281697,39
1460	446257,62	1281709,92
1461	446260,86	1281701,18
1462	446273,23	1281704,49
1463	446270,04	1281714,15
1464	446279,78	1281717,58
1465	446276,80	1281726,24
1466	446282,69	1281727,88
1467	446286,40	1281717,68
1468	446294,28	1281717,61
1469	446309,65	1281716,35
1470	446310,02	1281714,20
1471	446319,02	1281713,80
1472	446318,95	1281712,26
1473	446321,72	1281712,14
1474	446321,75	1281712,95
1475	446321,78	1281713,68
1476	446322,17	1281713,66
1477	446330,09	1281715,28
1478	446333,80	1281715,04
1479	446335,83	1281714,46
1480	446316,71	1281748,71
1481	446320,21	1281750,66
1482	446341,28	1281712,92
1483	446342,11	1281712,68
1484	446343,66	1281708,19
1485	446350,90	1281708,80
1486	446350,07	1281712,14
1487	446353,96	1281713,10
1488	446354,94	1281709,13
1489	446356,33	1281709,25
1490	446362,86	1281709,26
1491	446359,31	1281711,38
1492	446358,78	1281712,76
1493	446358,31	1281712,88
1494	446357,21	1281712,56
1495	446354,66	1281713,82
1496	446348,68	1281715,37
1497	446348,29	1281719,35
1498	446351,46	1281719,67

1499	446364,61	1281715,67
1500	446372,01	1281715,54
1501	446349,08	1281739,00
1502	446347,25	1281740,87
1503	446352,45	1281745,93
1504	446343,11	1281755,53
1505	446345,35	1281757,83
1506	446341,53	1281761,48
1507	446339,50	1281763,42
1508	446346,55	1281771,03
1509	446347,60	1281770,09
1510	446356,63	1281760,69
1511	446353,11	1281757,27
1512	446374,46	1281735,12
1513	446376,86	1281732,57
1514	446379,50	1281729,76
1515	446382,13	1281727,16
1516	446384,89	1281724,56
1517	446387,77	1281721,41
1518	446390,40	1281718,45
1519	446397,92	1281710,26
1520	446421,88	1281708,31
1521	446436,23	1281706,34
1522	446436,66	1281709,82
1523	446471,52	1281709,62
1524	446471,13	1281708,69
1525	446488,86	1281703,29
1526	446494,03	1281701,78
1527	446495,09	1281705,41
1528	446490,44	1281708,04
1529	446480,46	1281715,41
1530	446474,62	1281721,50
1531	446467,94	1281728,20
1532	446460,36	1281734,06
1533	446455,35	1281739,17
1534	446456,09	1281740,04
1535	446447,87	1281746,96
1536	446435,89	1281758,57
1537	446431,56	1281762,01
1538	446419,91	1281773,44
1539	446416,72	1281776,62
1540	446405,65	1281787,31
1541	446394,34	1281799,81
1542	446389,09	1281795,60
1543	446388,72	1281795,80
1544	446370,83	1281812,37
1545	446368,84	1281814,05
1546	446371,47	1281816,93
1547	446372,89	1281815,64
1548	446376,88	1281820,88
1549	446368,64	1281830,06
1550	446362,84	1281836,73
1551	446362,46	1281837,25
1552	446360,18	1281840,26
1553	446355,07	1281836,37
1554	446357,31	1281833,34
1555	446357,71	1281832,79
1556	446347,09	1281824,57
1557	446345,21	1281827,01
1558	446342,77	1281830,18
1559	446342,55	1281830,47
1560	446338,08	1281836,24
1561	446342,60	1281839,72

1562	446336,89	1281847,42
1563	446335,42	1281846,35
1564	446310,04	1281881,53
1565	446311,83	1281882,66
1566	446309,62	1281886,16
1567	446303,11	1281896,86
1568	446289,50	1281917,86
1569	446284,55	1281925,88
1570	446279,76	1281934,32
1571	446270,22	1281953,33
1572	446280,71	1281958,94
1573	446277,27	1281965,36
1574	446273,20	1281973,43
1575	446275,46	1281974,57
1576	446273,40	1281980,53
1577	446261,97	1281975,35
1578	446245,98	1282010,67
1579	446237,95	1282009,21
1580	446237,68	1282010,89
1581	446236,30	1282019,50
1582	446250,90	1282019,72
1583	446246,43	1282030,79
1584	446241,33	1282043,75
1585	446234,94	1282060,06
1586	446230,75	1282071,63
1587	446226,58	1282083,83
1588	446218,58	1282105,39
1589	446224,86	1282108,24
1590	446226,48	1282108,98
1591	446223,95	1282117,63
1592	446223,36	1282118,63
1593	446221,41	1282123,32
1594	446219,47	1282122,61
1595	446210,85	1282148,74
1596	446210,76	1282154,72
1597	446211,74	1282155,08
1598	446200,15	1282189,69
1599	446189,41	1282186,00
1600	446186,41	1282194,75
1601	446196,18	1282201,55
1602	446191,63	1282215,13
1603	446187,75	1282223,38
1604	446182,82	1282235,15
1605	446169,99	1282266,14
1606	446168,26	1282265,27
1607	446153,97	1282290,52
1608	446148,32	1282287,52
1609	446146,33	1282290,99
1610	446152,00	1282294,00
1611	446148,58	1282300,05
1612	446147,76	1282301,39
1613	446143,16	1282298,64
1614	446141,23	1282302,14
1615	446145,68	1282304,81
1616	446127,94	1282333,91
1617	446105,09	1282371,01
1618	446080,44	1282408,01
1619	446063,70	1282436,40
1620	446043,07	1282458,34
1621	446037,72	1282461,94
1622	446029,47	1282471,34
1623	446030,15	1282472,08
1624	445944,11	1282552,76

1625	445914,63	1282575,21
1626	445872,82	1282598,54
1627	445855,28	1282607,90
1628	445834,88	1282618,76
1629	445804,65	1282634,06
1630	445774,76	1282641,96
1631	445745,28	1282652,47
1632	445741,47	1282653,77
1633	445740,01	1282649,71
1634	445710,78	1282638,89
1635	445708,14	1282637,89
1636	445706,76	1282641,58
1637	445711,24	1282670,11
1638	445679,43	1282681,13
1639	445678,85	1282678,99
1640	445669,02	1282677,91
1641	445658,20	1282682,80
1642	445657,48	1282681,11
1643	445644,08	1282686,85
1644	445635,32	1282688,30
1645	445627,29	1282689,47
1646	445626,15	1282689,68
1647	445625,79	1282689,72
1648	445625,19	1282685,10
1649	445624,20	1282677,49
1650	445619,37	1282677,79
1651	445619,04	1282678,25
1652	445616,03	1282682,79
1653	445611,95	1282689,73
1654	445612,27	1282691,39
1655	445607,49	1282691,98
1656	445594,76	1282693,28
1657	445570,16	1282694,93
1658	445569,39	1282684,65
1659	445562,66	1282685,16
1660	445563,16	1282692,45
1661	445557,03	1282691,50
1662	445496,99	1282694,44
1663	445488,53	1282695,08
1664	445496,11	1282686,94
1665	445493,16	1282684,24
1666	445491,91	1282685,60
1667	445491,94	1282686,21
1668	445491,33	1282686,24
1669	445482,54	1282695,85
1670	445484,36	1282698,57
1671	445483,65	1282698,62
1672	445449,88	1282700,46
1673	445440,21	1282700,75
1674	445440,04	1282695,20
1675	445437,79	1282673,84
1676	445434,88	1282672,00
1677	445426,84	1282673,68
1678	445423,45	1282676,72
1679	445418,68	1282683,35
1680	445402,97	1282682,68
1681	445396,93	1282687,88
1682	445397,14	1282692,90
1683	445378,08	1282694,43
1684	445352,72	1282696,09
1685	445331,01	1282697,50
1686	445309,50	1282698,90
1687	445298,99	1282699,64

1688	445289,96	1282705,48
1689	445280,23	1282702,60
1690	445235,76	1282691,34
1691	445215,92	1282687,02
1692	445215,78	1282687,43
1693	445211,14	1282686,33
1694	445210,06	1282684,93
1695	445190,29	1282680,96
1696	445190,52	1282679,94
1697	445176,46	1282671,81
1698	445165,44	1282662,55
1699	445159,21	1282664,12
1700	445160,19	1282668,00
1701	445161,38	1282667,70
1702	445174,15	1282675,09
1703	445174,78	1282675,62
1704	445186,14	1282685,16
1705	445270,72	1282705,17
1706	445270,52	1282706,17
1707	445256,56	1282707,26
1708	445224,19	1282709,79
1709	445224,39	1282712,48
1710	445224,74	1282713,76
1711	445236,65	1282713,03
1712	445217,86	1282718,16
1713	445215,79	1282710,25
1714	445200,88	1282714,25
1715	445202,01	1282718,79
1716	445198,50	1282719,51
1717	445199,27	1282723,27
1718	445182,37	1282727,39
1719	445177,92	1282728,62
1720	445177,63	1282723,45
1721	445173,63	1282723,68
1722	445173,98	1282729,70
1723	445162,77	1282732,79
1724	445155,51	1282735,01
1725	445154,53	1282735,31
1726	445151,84	1282726,75
1727	445142,23	1282729,53
1728	445144,97	1282738,24
1729	445143,32	1282738,74
1730	445133,63	1282742,02
1731	445124,06	1282745,26
1732	445116,39	1282748,10
1733	445112,99	1282738,63
1734	445090,26	1282746,46
1735	445092,21	1282751,32
1736	445073,83	1282758,87
1737	445076,25	1282764,32
1738	445067,47	1282768,11
1739	445049,24	1282776,67
1740	445030,97	1282785,88
1741	445023,33	1282790,01
1742	445020,30	1282782,54
1743	445013,66	1282786,58
1744	445013,02	1282787,29
1745	445011,18	1282789,34
1746	445011,60	1282790,18
1747	445014,07	1282795,06
1748	445011,66	1282796,39
1749	445011,24	1282796,63
1750	445010,09	1282797,29

1751	444996,86	1282781,35
1752	444990,38	1282766,22
1753	444983,49	1282770,07
1754	444971,28	1282783,24
1755	444983,25	1282793,14
1756	444989,36	1282801,89
1757	444983,52	1282806,14
1758	444981,07	1282807,88
1759	444978,66	1282811,25
1760	444978,17	1282812,64
1761	444974,77	1282816,30
1762	444969,10	1282820,65
1763	444965,40	1282822,38
1764	444960,29	1282822,97
1765	444949,92	1282830,48
1766	444945,47	1282835,39
1767	444944,09	1282834,15
1768	444942,07	1282836,44
1769	444938,19	1282834,49
1770	444934,05	1282839,53
1771	444927,14	1282846,63
1772	444924,86	1282851,79
1773	444922,14	1282851,25
1774	444919,48	1282854,95
1775	444918,32	1282855,96
1776	444916,41	1282853,84
1777	444914,34	1282856,21
1778	444911,82	1282857,68
1779	444907,23	1282861,55
1780	444907,58	1282861,97
1781	444898,45	1282871,21
1782	444891,69	1282865,42
1783	444886,94	1282870,96
1784	444892,25	1282875,51
1785	444893,85	1282873,65
1786	444896,18	1282876,08
1787	444894,30	1282877,53
1788	444864,99	1282902,64
1789	444863,02	1282900,99
1790	444880,92	1282879,34
1791	444883,77	1282876,48
1792	444869,95	1282863,54
1793	444793,68	1282957,80
1794	444732,51	1283038,69
1795	444698,17	1283095,24
1796	444678,52	1283138,12
1797	444659,09	1283184,35
1798	444651,39	1283180,42
1799	444650,90	1283182,15
1800	444619,77	1283164,97
1801	444594,82	1283214,83
1802	444613,87	1283223,09
1803	444620,34	1283224,88
1804	444632,50	1283229,49
1805	444620,36	1283258,38
1806	444605,66	1283272,56
1807	444585,64	1283263,22
1808	444579,99	1283272,89
1809	444578,95	1283289,65
1810	444578,52	1283307,11
1811	444575,26	1283330,25
1812	444572,02	1283338,79
1813	444564,28	1283355,59

1814	444571,98	1283357,83
1815	444558,57	1283411,26
1816	444551,96	1283427,38
1817	444544,81	1283473,47
1818	444554,44	1283476,77
1819	444551,58	1283496,14
1820	444536,12	1283639,01
1821	444625,59	1283648,69
1	444644,96	1283650,88

1912	446435,32	1280520,90
1913	446436,04	1280516,91
1914	446436,11	1280512,40
1915	446427,82	1280498,29
1916	446447,39	1280474,28
1917	446483,05	1280448,54
1918	446551,18	1280404,31
1919	446614,96	1280368,37
1920	446624,07	1280378,67
1921	446619,48	1280384,66
1922	446602,17	1280399,73
1923	446593,60	1280407,07
1924	446539,99	1280450,41
1925	446530,71	1280458,51
1926	446458,30	1280506,45
1912	446435,32	1280520,90

1927	446371,09	1280550,29
1928	446368,57	1280542,74
1929	446401,79	1280521,65
1930	446421,69	1280505,93
1931	446424,86	1280512,09
1932	446425,29	1280516,23
1933	446423,62	1280521,17
1934	446420,13	1280524,62
1935	446411,75	1280529,85
1936	446404,32	1280538,48
1937	446401,28	1280540,18
1927	446371,09	1280550,29

1938	447869,94	1280517,33
1939	447869,39	1280516,35
1940	447865,99	1280510,38
1941	447872,95	1280506,41
1942	447876,91	1280513,36
1943	447870,16	1280517,20
1938	447869,94	1280517,33

1944	446893,91	1281152,01
1945	446833,07	1281145,68
1946	446694,94	1281096,75
1947	446691,56	1281119,28
1948	446574,00	1281088,91
1949	446574,74	1281086,01
1950	446531,46	1281074,23
1951	446532,55	1281037,58
1952	446510,53	1281037,80
1953	446490,95	1281037,05
1954	446453,47	1281032,24
1955	446461,19	1281000,47
1956	446454,93	1280988,43
1957	446437,92	1280970,16
1958	446435,49	1280971,95

1959	446454,35	1280991,49
1960	446454,40	1280994,89
1961	446458,03	1281000,79
1962	446453,89	1281017,82
1963	446453,24	1281017,67
1964	446452,91	1281019,14
1965	446452,57	1281020,60
1966	446453,18	1281020,74
1967	446450,48	1281031,86
1968	446410,78	1281026,77
1969	446409,08	1281026,50
1970	446410,33	1281018,34
1971	446414,55	1280990,78
1972	446404,51	1280974,07
1973	446411,17	1280966,40
1974	446414,44	1280957,25
1975	446416,78	1280952,62
1976	446421,04	1280955,37
1977	446429,71	1280941,97
1978	446435,07	1280930,78
1979	446426,46	1280912,27
1980	446424,32	1280897,79
1981	446382,60	1280859,81
1982	446378,84	1280863,36
1983	446367,23	1280851,03
1984	446397,70	1280805,93
1985	446488,23	1280703,48
1986	446500,43	1280713,91
1987	446513,62	1280709,58
1988	446521,05	1280700,64
1989	446504,94	1280687,81
1990	446558,23	1280627,78
1991	446570,43	1280612,13
1992	446578,60	1280607,98
1993	446592,18	1280602,83
1994	446610,45	1280597,98
1995	446638,87	1280592,93
1996	446779,95	1280570,85
1997	446768,20	1280566,49
1998	446721,10	1280560,49
1999	446675,70	1280567,45
2000	446630,56	1280577,32
2001	446625,54	1280571,84
2002	446627,55	1280563,82
2003	446661,57	1280544,22
2004	446688,30	1280532,24
2005	446731,72	1280518,73
2006	446758,87	1280512,90
2007	446778,22	1280509,74
2008	446815,44	1280510,02
2009	446858,67	1280512,14
2010	446875,97	1280516,74
2011	446881,40	1280518,93
2012	446880,34	1280523,67
2013	446880,00	1280524,52
2014	446903,60	1280532,36
2015	446941,16	1280546,48
2016	446963,77	1280556,12
2017	446967,86	1280557,86
2018	446971,45	1280559,98
2019	447026,92	1280597,55
2020	447027,75	1280597,00
2021	447040,34	1280616,85

2022	447042,28	1280617,10
2023	447082,29	1280640,08
2024	447093,32	1280654,13
2025	447115,11	1280693,26
2026	447125,21	1280698,27
2027	447132,21	1280711,07
2028	447141,77	1280732,07
2029	447152,16	1280765,13
2030	447159,95	1280798,07
2031	447163,15	1280820,88
2032	447163,32	1280827,82
2033	447162,30	1280857,26
2034	447160,97	1280861,01
2035	447156,93	1280897,17
2036	447155,47	1280909,53
2037	447148,57	1280933,67
2038	447145,67	1280939,00
2039	447143,77	1280950,48
2040	447133,60	1280969,07
2041	447109,50	1281011,93
2042	447075,99	1281053,99
2043	447042,38	1281081,41
2044	447015,70	1281099,93
2045	446969,22	1281124,71
1944	446893,91	1281152,01

2046	447858,62	1280603,04
2047	447856,85	1280602,59
2048	447852,12	1280601,40
2049	447852,96	1280598,06
2050	447853,76	1280594,90
2051	447860,25	1280596,53
2052	447860,00	1280597,53
2046	447858,62	1280603,04

2053	445681,72	1280830,80
2054	445654,41	1280797,07
2055	445718,38	1280723,32
2056	445754,61	1280688,87
2057	445795,74	1280660,42
2058	445840,73	1280638,62
2059	445888,53	1280623,96
2060	445938,03	1280616,87
2061	445946,35	1280616,96
2053	445681,72	1280830,80

2062	445992,84	1280662,23
2063	445956,34	1280617,06
2064	445988,03	1280617,39
2065	446005,66	1280618,91
2066	446017,90	1280642,03
2062	445992,84	1280662,23

2067	446021,07	1280639,47
2068	446010,40	1280619,32
2069	446115,75	1280628,38
2070	446115,49	1280635,60
2071	446049,61	1280631,11
2072	446025,89	1280635,59
2067	446021,07	1280639,47

2073	446063,49	1280691,45
2074	446039,55	1280660,59

2075	446033,51	1280665,49
2076	446032,38	1280660,83
2077	446029,18	1280654,78
2078	446034,89	1280650,17
2079	446050,56	1280647,22
2080	446114,91	1280652,30
2081	446114,66	1280659,47
2082	446104,47	1280658,13
2073	446063,49	1280691,45

2083	445930,44	1280799,93
2084	445912,60	1280797,32
2085	446027,18	1280704,73
2086	446003,53	1280675,45
2087	446026,00	1280657,33
2088	446028,61	1280662,26
2089	446030,07	1280668,28
2090	446020,47	1280676,06
2091	446044,61	1280706,74
2092	445980,95	1280758,42
2083	445930,44	1280799,93

2093	446385,75	1281022,82
2094	446367,84	1281019,99
2095	446354,12	1281019,35
2096	446354,90	1281002,69
2097	446275,48	1281005,49
2098	446302,88	1280983,52
2099	446358,06	1280986,13
2100	446358,85	1280988,15
2101	446365,20	1280986,54
2102	446378,15	1280982,60
2103	446382,86	1280983,91
2104	446389,92	1280995,66
2105	446386,77	1281016,18
2093	446385,75	1281022,82

2106	446387,13	1281678,24
2107	446386,38	1281671,31
2108	446376,41	1281672,38
2109	446368,91	1281670,27
2110	446379,22	1281651,70
2111	446375,73	1281649,76
2112	446364,95	1281669,16
2113	446363,28	1281668,69
2114	446361,99	1281673,78
2115	446352,47	1281673,28
2116	446351,56	1281671,68
2117	446351,63	1281670,81
2118	446351,88	1281667,69
2119	446342,44	1281659,33
2120	446337,32	1281655,14
2121	446317,30	1281647,38
2122	446309,92	1281663,07
2123	446309,38	1281662,92
2124	446309,11	1281663,62
2125	446304,68	1281662,20
2126	446284,59	1281655,74
2127	446283,99	1281657,41
2128	446273,50	1281653,76
2129	446250,12	1281644,99
2130	446247,41	1281644,88
2131	446225,33	1281632,76

2132	446223,93	1281632,43
2133	446220,61	1281634,13
2134	446164,33	1281592,03
2135	446140,85	1281567,81
2136	446131,05	1281554,86
2137	446120,38	1281540,73
2138	446104,08	1281514,35
2139	446090,46	1281486,46
2140	446079,80	1281457,22
2141	446072,04	1281427,30
2142	446067,36	1281396,40
2143	446066,38	1281365,27
2144	446070,49	1281329,53
2145	446078,17	1281299,60
2146	446082,79	1281286,43
2147	446088,50	1281270,15
2148	446100,98	1281239,88
2149	446102,21	1281236,29
2150	446119,53	1281210,97
2151	446124,52	1281210,85
2152	446126,99	1281210,79
2153	446160,65	1281169,69
2154	446172,50	1281159,52
2155	446181,08	1281170,22
2156	446208,02	1281148,63
2157	446206,39	1281146,60
2158	446223,33	1281136,91
2159	446220,43	1281132,88
2160	446233,40	1281125,27
2161	446237,28	1281123,40
2162	446241,20	1281121,52
2163	446282,35	1281110,79
2164	446298,78	1281106,37
2165	446314,97	1281101,94
2166	446348,74	1281105,39
2167	446365,69	1281105,77
2168	446415,96	1281103,09
2169	446417,18	1281103,03
2170	446423,81	1281145,36
2171	446465,03	1281150,73
2172	446467,77	1281146,44
2173	446894,92	1281243,98
2174	446904,91	1281207,09
2175	446945,52	1281201,05
2176	446959,31	1281190,21
2177	446996,07	1281161,31
2178	447001,46	1281157,91
2179	447008,59	1281155,88
2180	447038,59	1281141,13
2181	447062,32	1281127,18
2182	447061,77	1281126,17
2183	447086,30	1281114,21
2184	447097,48	1281101,28
2185	447132,80	1281067,19
2186	447145,39	1281050,58
2187	447159,88	1281031,45
2188	447176,40	1281000,96
2189	447202,30	1281019,35
2190	447254,72	1280995,75
2191	447268,29	1281010,71
2192	447255,90	1281029,83
2193	447264,31	1281035,24
2194	447268,79	1281029,37

2195	447281,10	1281049,12
2196	447269,59	1281059,90
2197	447266,80	1281057,08
2198	447264,94	1281058,92
2199	447267,68	1281061,69
2200	447251,99	1281076,35
2201	447255,27	1281079,74
2202	447258,90	1281083,48
2203	447248,37	1281092,69
2204	447245,00	1281089,70
2205	447243,12	1281091,53
2206	447245,09	1281093,28
2207	447224,55	1281110,71
2208	447224,03	1281110,05
2209	447222,14	1281111,89
2210	447207,89	1281124,59
2211	447205,38	1281122,23
2212	447202,68	1281125,46
2213	447202,66	1281127,38
2214	447201,09	1281127,37
2215	447200,65	1281127,88
2216	447200,19	1281127,36
2217	447199,56	1281127,35
2218	447199,57	1281126,64
2219	447198,84	1281125,82
2220	447197,71	1281125,79
2221	447197,69	1281127,28
2222	447196,63	1281127,27
2223	447198,94	1281129,91
2224	447196,83	1281132,42
2225	447196,03	1281131,30
2226	447190,96	1281134,92
2227	447192,75	1281137,29
2228	447181,17	1281151,10
2229	447178,46	1281148,80
2230	447176,77	1281150,80
2231	447179,49	1281153,09
2232	447161,88	1281174,07
2233	447159,09	1281171,71
2234	447157,40	1281173,71
2235	447160,20	1281176,08
2236	447156,37	1281180,63
2237	447155,55	1281179,89
2238	447141,66	1281196,22
2239	447139,61	1281194,48
2240	447137,90	1281196,47
2241	447140,34	1281198,55
2242	447127,11	1281211,15
2243	447120,96	1281217,99
2244	447120,08	1281217,24
2245	447118,37	1281219,23
2246	447119,21	1281219,94
2247	447017,68	1281333,02
2248	446961,35	1281395,75
2249	446956,78	1281391,75
2250	446955,05	1281393,72
2251	446959,29	1281397,42
2252	446944,68	1281409,21
2253	446942,36	1281413,97
2254	446942,17	1281414,39
2255	446939,63	1281416,63
2256	446910,91	1281438,82
2257	446906,09	1281439,97

2258	446903,76	1281437,88
2259	446901,80	1281439,75
2260	446897,12	1281444,46
2261	446897,53	1281444,90
2262	446889,88	1281451,98
2263	446889,37	1281451,55
2264	446882,53	1281458,62
2265	446883,74	1281460,45
2266	446877,46	1281464,85
2267	446860,31	1281476,24
2268	446840,28	1281493,43
2269	446842,75	1281497,80
2270	446845,75	1281503,30
2271	446830,96	1281513,87
2272	446778,86	1281542,50
2273	446769,41	1281547,54
2274	446710,49	1281578,97
2275	446691,35	1281563,35
2276	446689,92	1281559,77
2277	446685,48	1281558,22
2278	446675,64	1281563,23
2279	446661,18	1281565,66
2280	446642,17	1281577,46
2281	446641,55	1281577,85
2282	446636,25	1281578,72
2283	446632,69	1281583,34
2284	446629,18	1281585,53
2285	446639,72	1281607,93
2286	446617,84	1281616,53
2287	446592,42	1281627,77
2288	446566,61	1281638,59
2289	446537,64	1281650,19
2290	446523,12	1281654,98
2291	446519,16	1281656,23
2292	446478,49	1281665,58
2293	446456,36	1281669,35
2294	446441,89	1281654,31
2295	446428,55	1281656,45
2296	446424,81	1281658,25
2297	446417,23	1281677,01
2106	446387,13	1281678,24

2298	447285,64	1281044,87
2299	447272,14	1281022,36
2300	447275,06	1281018,18
2301	447293,01	1281037,97
2298	447285,64	1281044,87

2302	446089,05	1281120,65
2303	446084,68	1281116,14
2304	446113,28	1281092,42
2305	446141,07	1281076,41
2306	446144,46	1281082,30
2307	446130,02	1281090,51
2308	446127,02	1281086,76
2309	446099,19	1281106,76
2310	446101,68	1281110,23
2311	446093,15	1281117,27
2302	446089,05	1281120,65

2312	446886,18	1281230,30
2313	446472,57	1281135,85
2314	446463,84	1281130,34

2315	446458,97	1281138,50
2316	446435,72	1281135,37
2317	446438,09	1281116,07
2318	446440,43	1281116,36
2319	446441,12	1281110,99
2320	446491,84	1281109,26
2321	446500,25	1281109,97
2322	446659,15	1281146,09
2323	446669,93	1281148,54
2324	446683,29	1281151,81
2325	446681,36	1281159,54
2326	446686,72	1281160,88
2327	446688,76	1281153,14
2328	446707,67	1281157,78
2329	446754,19	1281169,18
2330	446779,80	1281173,48
2331	446792,34	1281177,57
2332	446850,89	1281193,98
2333	446895,51	1281197,06
2312	446886,18	1281230,30

2334	447215,07	1281239,03
2335	447219,24	1281231,24
2336	447222,73	1281223,99
2337	447240,63	1281205,19
2338	447234,76	1281198,34
2339	447234,76	1281197,09
2340	447259,63	1281177,57
2341	447254,02	1281171,15
2342	447290,75	1281144,06
2343	447296,32	1281150,01
2344	447312,38	1281134,94
2345	447316,26	1281139,38
2346	447344,90	1281112,37
2347	447345,39	1281152,48
2348	447345,34	1281156,52
2349	447340,95	1281184,79
2350	447334,88	1281189,77
2351	447317,02	1281194,70
2352	447258,24	1281217,76
2334	447215,07	1281239,03

2353	447064,99	1281122,73
2354	447063,12	1281119,18
2355	447066,65	1281117,32
2356	447068,53	1281120,85
2353	447064,99	1281122,73

2357	446057,63	1281148,91
2358	446053,65	1281144,42
2359	446073,27	1281125,61
2360	446082,72	1281117,77
2361	446087,07	1281122,27
2362	446077,73	1281129,95
2363	446063,91	1281142,66
2357	446057,63	1281148,91

2364	446049,16	1281157,33
2365	446044,83	1281152,87
2366	446050,73	1281147,21
2367	446054,74	1281151,78
2364	446049,16	1281157,33

2368	447210,34	1281237,00
2369	447208,05	1281242,49
2370	447202,53	1281245,21
2368	447210,34	1281237,00

2371	446009,84	1281420,47
2372	445994,05	1281379,90
2373	445990,60	1281370,16
2374	446014,50	1281258,78
2375	446017,41	1281254,18
2376	446020,21	1281255,61
2377	446008,66	1281294,35
2378	446002,39	1281360,30
2371	446009,84	1281420,47

2379	446321,12	1281670,51
2380	446319,05	1281665,01
2381	446317,87	1281661,87
2382	446317,97	1281661,65
2383	446326,61	1281658,41
2384	446329,92	1281667,21
2379	446321,12	1281670,51

2385	445094,70	1281865,55
2386	445077,87	1281856,01
2387	445079,11	1281852,22
2388	445075,71	1281849,94
2389	445105,44	1281792,63
2390	445109,85	1281789,23
2391	445109,46	1281791,51
2392	445102,69	1281800,59
2393	445099,62	1281807,39
2394	445087,46	1281836,66
2395	445111,08	1281854,29
2385	445094,70	1281865,55

2396	446315,25	1282003,11
2397	446314,23	1282002,67
2398	446313,22	1282002,24
2399	446311,77	1281998,45
2400	446307,69	1281996,60
2401	446321,59	1281967,00
2402	446325,73	1281959,01
2403	446367,57	1281889,62
2404	446368,51	1281890,20
2405	446369,79	1281890,96
2406	446371,98	1281892,28
2407	446372,32	1281892,53
2408	446375,14	1281888,36
2409	446386,79	1281897,92
2410	446367,13	1281922,46
2411	446344,79	1281951,84
2412	446326,89	1281976,96
2396	446315,25	1282003,11

2413	446286,66	1282064,34
2414	446299,36	1282014,32
2415	446302,43	1282007,79
2416	446304,74	1282009,07
2417	446308,26	1282018,26
2418	446300,45	1282035,11
2413	446286,66	1282064,34

2419	445023,88	1282315,02
2420	445008,17	1282310,06
2421	445003,68	1282307,73
2422	444994,50	1282296,46
2423	445011,61	1282287,03
2424	445048,43	1282261,30
2425	445041,00	1282251,30
2426	445119,86	1282192,70
2427	445132,87	1282184,75
2428	445136,11	1282188,60
2429	445140,46	1282200,23
2430	445114,17	1282259,25
2431	445081,47	1282289,43
2432	445070,06	1282297,40
2433	445053,25	1282306,06
2434	445029,15	1282312,75
2419	445023,88	1282315,02

2435	445714,68	1282662,89
2436	445713,17	1282643,97
2437	445736,88	1282652,81
2438	445737,69	1282655,05
2435	445714,68	1282662,89

2439	445274,68	1282706,10
2440	445277,70	1282706,82
2441	445274,58	1282706,54
2439	445274,68	1282706,10

2442	445410,38	1282760,43
2443	445402,03	1282758,48
2444	445403,55	1282747,96
2445	445409,50	1282748,42
2446	445408,98	1282735,04
2447	445415,97	1282735,04
2448	445420,95	1282734,51
2449	445421,32	1282745,01
2450	445465,40	1282743,49
2451	445489,91	1282738,84
2452	445521,59	1282727,00
2453	445536,36	1282726,28
2454	445507,74	1282743,61
2455	445479,06	1282752,44
2456	445445,02	1282759,74
2442	445410,38	1282760,43

2457	445438,58	1282740,41
2458	445437,99	1282732,68
2459	445465,38	1282729,74
2460	445465,47	1282732,76
2461	445487,56	1282728,66
2462	445508,45	1282727,64
2463	445488,83	1282734,97
2464	445464,93	1282739,30
2457	445438,58	1282740,41

2465	445397,59	1282757,44
2466	445374,48	1282752,05
2467	445377,70	1282738,26
2468	445377,70	1282735,04
2469	445398,93	1282735,04
2470	445399,36	1282745,03
2465	445397,59	1282757,44

2471	445438,42	1282779,18
2472	445407,98	1282777,76
2473	445399,09	1282778,82
2474	445400,04	1282772,44
2475	445419,81	1282774,34
2476	445449,44	1282773,71
2477	445477,94	1282768,06
2478	445504,44	1282755,45
2479	445507,42	1282761,73
2480	445480,74	1282769,37
2481	445455,78	1282776,59
2471	445438,42	1282779,18

Перечень координат характерных точек границ контура № 2 границ территории, применительно к которой осуществляется подготовка проекта межевания, площадью 30 кв. м

№ точки	X, м	Y, м
1822	447175,68	1281133,11
1823	447176,84	1281130,90
1824	447172,08	1281128,41
1825	447172,39	1281127,55
1826	447166,47	1281125,38
1827	447165,61	1281127,73
1828	447170,45	1281129,50
1829	447170,09	1281130,19
1822	447175,68	1281133,11

Перечень координат характерных точек границ контура № 3 границ территории, применительно к которой осуществляется подготовка проекта межевания, площадью 16 кв. м

№ точки	X, м	Y, м
1830	446978,85	1281373,90
1831	446983,63	1281370,09
1832	446982,00	1281368,04
1833	446977,22	1281371,86
1830	446978,85	1281373,90

Перечень координат характерных точек границ контура № 4 границ территории, применительно к которой осуществляется подготовка проекта межевания, площадью 16 кв. м

№ точки	X, м	Y, м
1834	447756,60	1280725,17
1835	447758,47	1280723,33
1836	447754,18	1280718,97
1837	447752,32	1280720,79
1834	447756,60	1280725,17

Перечень координат характерных точек границ контура № 5 границ территории, применительно к которой осуществляется подготовка проекта межевания, площадью 16 кв. м

№ точки	X, м	Y, м
1838	449419,72	1279103,84
1839	449422,48	1279098,37
1840	449420,16	1279097,20
1841	449417,38	1279102,65
1838	449419,72	1279103,84

Перечень координат характерных точек границ контура № 6 границ территории, применительно к которой осуществляется подготовка проекта межевания, площадью 16 кв. м

№ точки	X, м	Y, м
1842	447203,42	1281104,41
1843	447205,77	1281103,55
1844	447203,67	1281097,60
1845	447201,32	1281098,46
1842	447203,42	1281104,41

Перечень координат характерных точек границ контура № 7 границ территории, применительно к которой осуществляется подготовка проекта межевания, площадью 14 кв. м

№ точки	X, м	Y, м
1846	447226,47	1281107,68
1847	447229,85	1281104,41
1848	447229,31	1281103,02
1849	447228,40	1281100,65
1850	447226,12	1281101,47
1851	447226,75	1281103,12
1852	447227,51	1281105,14
1853	447225,70	1281105,90
1846	447226,47	1281107,68

Перечень координат характерных точек границ контура № 8 границ территории, применительно к которой осуществляется подготовка проекта межевания, площадью 9 кв. м

№ точки	X, м	Y, м
1854	447212,31	1280991,43
1855	447213,93	1280988,90
1856	447211,40	1280987,29
1857	447209,78	1280989,81
1854	447212,31	1280991,43

Перечень координат характерных точек границ контура № 9 границ территории, применительно к которой осуществляется подготовка проекта межевания, площадью 9 кв. м

№ точки	X, м	Y, м
1858	446461,34	1281022,64
1859	446461,67	1281021,18
1860	446462,00	1281019,72
1861	446460,54	1281019,38
1862	446459,08	1281019,05
1863	446458,75	1281020,51
1864	446458,41	1281021,97
1865	446459,87	1281022,31
1858	446461,34	1281022,64

Перечень координат характерных точек границ контура № 10 границ территории, применительно к которой осуществляется подготовка проекта межевания, площадью 9 кв. м

№ точки	X, м	Y, м
1866	447215,54	1280986,37
1867	447217,15	1280983,84
1868	447214,62	1280982,23
1869	447213,01	1280984,76
1866	447215,54	1280986,37

Перечень координат характерных точек границ контура № 11 границ территории, применительно к которой осуществляется подготовка проекта межевания, площадью 8 кв. м

№ точки	X, м	Y, м
1870	447245,24	1281089,46
1871	447247,06	1281087,70
1872	447245,30	1281086,46
1873	447244,26	1281085,73
1874	447242,86	1281087,78
1875	447243,74	1281088,40
1870	447245,24	1281089,46

Перечень координат характерных точек границ контура № 12 границ территории, применительно к которой осуществляется подготовка проекта межевания, площадью 7 кв. м

№ точки	X, м	Y, м
1876	448759,69	1279856,22
1877	448761,57	1279854,40
1878	448759,75	1279852,51
1879	448757,87	1279854,33
1876	448759,69	1279856,22

Перечень координат характерных точек границ контура № 13 границ территории, применительно к которой осуществляется подготовка проекта межевания, площадью 7 кв. м

№ точки	X, м	Y, м
1880	449407,12	1279129,06
1881	449408,20	1279126,67
1882	449405,82	1279125,59
1883	449404,73	1279127,97
1880	449407,12	1279129,06

Перечень координат характерных точек границ контура № 14 границ территории, применительно к которой осуществляется подготовка проекта межевания, площадью 7 кв. м

№ точки	X, м	Y, м
1884	447725,37	1280750,44
1885	447727,33	1280748,70
1886	447725,59	1280746,74
1887	447723,63	1280748,48
1884	447725,37	1280750,44

Перечень координат характерных точек границ контура № 15 границ территории, применительно к которой осуществляется подготовка проекта межевания, площадью 7 кв. м

№ точки	X, м	Y, м
1888	448738,10	1279877,05
1889	448739,98	1279875,23
1890	448738,17	1279873,35
1891	448736,28	1279875,17
1888	448738,10	1279877,05

Перечень координат характерных точек границ контура № 16 границ территории, применительно к которой осуществляется подготовка проекта межевания, площадью 7 кв. м

№ точки	X, м	Y, м
1892	448628,08	1279979,05
1893	448630,01	1279977,28
1894	448628,24	1279975,35
1895	448626,31	1279977,12
1892	448628,08	1279979,05

Перечень координат характерных точек границ контура № 17 границ территории, применительно к которой осуществляется подготовка проекта межевания, площадью 7 кв. м

№ точки	X, м	Y, м
1896	448694,34	1279918,14
1897	448696,27	1279916,37
1898	448694,50	1279914,44
1899	448692,57	1279916,21
1896	448694,34	1279918,14

Перечень координат характерных точек границ контура № 18 границ территории, применительно к которой осуществляется подготовка проекта межевания, площадью 7 кв. м

№ точки	X, м	Y, м
1900	448716,44	1279897,84
1901	448718,35	1279896,05
1902	448716,57	1279894,14
1903	448714,65	1279895,92
1900	448716,44	1279897,84

Перечень координат характерных точек границ контура № 19 границ территории, применительно к которой осуществляется подготовка проекта межевания, площадью 6 кв. м

№ точки	X, м	Y, м
1904	447182,69	1281116,54
1905	447184,65	1281114,99
1906	447183,10	1281113,02
1907	447181,14	1281114,57
1904	447182,69	1281116,54

Перечень координат характерных точек границ контура № 20 границ территории, применительно к которой осуществляется подготовка проекта межевания, площадью 2 кв. м

№ точки	X, м	Y, м
1908	448672,25	1279938,44
1909	448674,18	1279936,67
1910	448673,72	1279936,17
1911	448671,85	1279938,01
1908	448672,25	1279938,44

Характеристики образуемых лесных участков (частей лесных участков)

**Характеристика образуемых лесных участков (частей лесных участков)
в границах зон планируемого размещения линейных объектов
(железнодорожных парков и железнодорожных станций федерального
значения на период эксплуатации)**

Целевое назначение лесов, вид (виды) разрешенного использования лесного участка, количественные и качественные характеристики лесного участка, сведения о нахождении лесного участка в границах особо защитных участков лесов (в случае, если подготовка проекта межевания территории осуществляется в целях определения местоположения границ, образуемых и (или) изменяемых лесных участков).

Целевое назначение лесов

Краснодарский край, муниципальное образование город Новороссийск, Новороссийское лесничество, Шесхарисское участковое лесничество, кварталы № 34А (части выделов 36, 37), № 37А (части выделов 32, 33), № 38А (часть выдела 21), защитные леса (леса, выполняющие функции защиты природных и иных объектов: леса, расположенные в защитных полосах лесов (леса, расположенные в границах полос отвода железных дорог и придорожных полос автомобильных дорог, установленных в соответствии с законодательством Российской Федерации о железнодорожном транспорте, законодательством об автомобильных дорогах и о дорожной деятельности)),

Краснодарский край, муниципальное образование город Новороссийск, Новороссийское лесничество, Шесхарисское участковое лесничество, квартал № 38А (часть выдела 19), защитные леса (ценные леса: горные леса (леса, расположенные в зоне горного Северного Кавказа и горного Крыма, в Южно-Сибирской горной зоне, в иных горных местностях на границе с верхней безлесной частью горных вершин и хребтов (малолесные горные территории), имеющие защитное и противозрозионное значение)),

Краснодарский край, муниципальное образование город Новороссийск, Новороссийское лесничество, Шесхарисское участковое лесничество, квартал № 38А (части выделов 17,18), защитные леса (леса, выполняющие функции защиты природных и иных объектов: леса, расположенные в зеленых зонах (леса, расположенные на землях лесного фонда и землях иных категорий, выделяемые в целях обеспечения защиты населения от воздействия неблагоприятных явлений природного и техногенного происхождения, сохранения и восстановления окружающей среды).

Виды разрешенного использования лесов на проектируемом лесном участке

Лесохозяйственным регламентом Новороссийского лесничества в кварталах № 34А (части выделов 36, 37), № 37А (части выделов 32, 33), № 38А (части выделов 17,18,19,21), Шесхарисского участкового лесничества и соответственно в проектируемом лесном участке установлены следующие виды разрешенного использования лесов: заготовка древесины, заготовка и сбор недревесных лесных ресурсов, заготовка пищевых лесных ресурсов и сбор лекарственных растений, осуществление видов деятельности в сфере охотничьего хозяйства, осуществление геологического изучения недр, разведка и добыча полезных ископаемых, осуществление видов деятельности в сфере охотничьего хозяйства, осуществление геологического изучения недр, разведка и добыча полезных ископаемых, ведение сельского хозяйства, строительство, реконструкция, эксплуатация линейных объектов, осуществление научно-исследовательской деятельности, образовательной деятельности, осуществление рекреационной деятельности, осуществление религиозной деятельности, выращивание посадочного материала лесных растений (саженцев, семян).

Согласно сведениям государственного лесного реестра, территория Объекта пересекает земли лесного фонда, которые относятся к зеленым зонам. В соответствии с ч. 4 ст. 114 Лесного кодекса РФ строительство и эксплуатация объектов капитального строительства, за исключением

гидротехнических сооружений, линий связи, линий электропередачи, подземных трубопроводов в лесах, расположенных в зеленых зонах, запрещаются.

В рамках разработки проекта межевания территории в границах лесов, расположенных в зеленых зонах, предполагаются к образованию части земельных (лесных) участков с условными номерами 23:47:0000000:666/чзу3 и 23:47:0000000:666/чзу4, не предусмотренные к переводу из земель лесного фонда. Данные части земельных (лесных) участков предназначены для размещения линий электропередачи, что не противоречит положениям статьи 114 Лесного кодекса РФ.

Количественные и качественные характеристики лесного участка

Таблица 1. Распределение земель

Общая площадь, га	В том числе									
	лесные земли					нелесные земли				
	занятые лесными насаждениями - всего	в том числе покрытые лесными культурами	лесные питомники, плантации	не занятые лесными насаждениями	итого	дороги	просеки	болота	другие	итого
1	2	3	4	5	6	7	8	9	10	11
1,8010	1,2165	-	-	0,0805	1,2970	-	-	-	0,5040	0,5040

Таблица 2. Характеристика проектируемого лесного участка

Участковое лесничество/ урочище (при наличии)	Номер квартала	Номер части выдела	Состав насаждения или характеристика лесного участка при отсутствии насаждения	Площадь (га)/запас древесины при наличии (куб. м)	В том числе по группам возраста древостоя (га/куб. м)			
					мол-од-няки	средне-возраст-ные	приспе-вающие	спелые и перестой-ные
23:47:0000000:666/чзу1								
Шесхарисское участковое лесничество	34А	37	6ЯО2ДНП2КЛП	0,1849/7	-	0,1849/7	-	-
	34А	36	7ГР3ДНП+ЯО	0,0027/0	-	-	-	0,0027/0
23:47:0000000:666/чзу2								
Шесхарисское участковое лесничество	34А	37	6ЯО2ДНП2КЛП	0,1339/5	-	0,1339/5	-	-
	34А	36	7ГР3ДНП+ЯО	0,1115/4	-	-	-	0,1115/4
23:47:0000000:666/чзу3								
Шесхарисское участковое лесничество	38А	21	ЛЭП	0,0903/-	-	-	-	-
	38А	17	7ГР2ДПП1КЛП+СПЦ склон 20 градусов	0,2340/0	-	-	-	0,2340/-
23:47:0000000:666/чзу4								
Шесхарисское участковое лесничество	38А	18	склоны крутые склон 3 40	0,1497/-	-	-	-	-
	38А	21	ЛЭП	0,0728/-	-	-	-	-
23:47:0000000:666/чзу5								
Шесхарисское участковое лесничество	37А	32	прогалина склон ЮВ 20	0,0780/-	-	-	-	-
23:47:0000000:666:3У1								
Шесхарисское участковое лесничество	38А	21	ЛЭП	0,1912/-	-	-	-	-
23:47:0000000:666:3У2								
Шесхарисское участковое лесничество	38А	19	7ГР3ДПП+СПЦ	0,5247/16	-	0,5247/16	-	-
23:47:0000000:666:3У3								
Шесхарисское участковое лесничество	34А	37	6ЯО2ДНП2КЛП	0,0062/0	-	0,0062/0	-	-
23:47:0000000:666:3У4								
Шесхарисское участковое лесничество	34А	37	6ЯО2ДНП2КЛП	0,0058/0	-	0,0058/0	-	-

23:47:0000000:666:3У5								
Шесхарисское участковое лесничество	37А	33	4ГРЗДПП2КЛП1 ЯО склон ЮВ 20	0,0126/1	-	-	-	0,0126/1
	37А	32	прогалина склон ЮВ 20	0,0025/-	-	-	-	-
Шесхарисское участковое лесничество	34А	37	6ЯО2ДНП2КЛП	0,0002/0	-	0,0002/ 0	-	-
Итого				1,8010/51	-	0,8557/ 29	-	0,3608/22

Таблица 3. Средние таксационные показатели насаждений проектируемого лесного участка

Целевое назначение лесов	Хозяйство, преобладающая порода	Состав насаждений	Возраст	Бонитет	Пол- нота	Средний запас древесины (куб. м/га)		
						средневозрас- тные	приспе- вающие	Спелые и перестойные
1	2	3	4	5	6	7	8	9
Защитные леса	Твердолиствен- ное	5ГР2ЯО2ДПП1К ЛП+ДНП	68	5А	0,6	34	-	61

Таблица 4 Виды и объемы использования лесов на проектируемом участке

Целевое назначение лесов	Хозяйство (хвойное, твердолиственное, мягколиственное)	Площадь, га	Единица измерения	Объемы использования лесов (изъятия лесных ресурсов)
1	2	3	4	5
Вид использования лесов – «Строительство, реконструкция, эксплуатация линейных объектов» Цель предоставления лесного участка – «Комплексное развитие Новороссийского транспортного узла (Краснодарский край). Строительство железнодорожных парков и развитие железнодорожной станции Новороссийск Северо-Кавказской железной дороги»				
Защитные леса	Твердолиственное	1,2165	куб.м	51
	Лесные, непокрытые	0,0805	куб.м	-
	Нелесные	0,5040	куб.м	-
Итого:		1,8010	куб.м	51

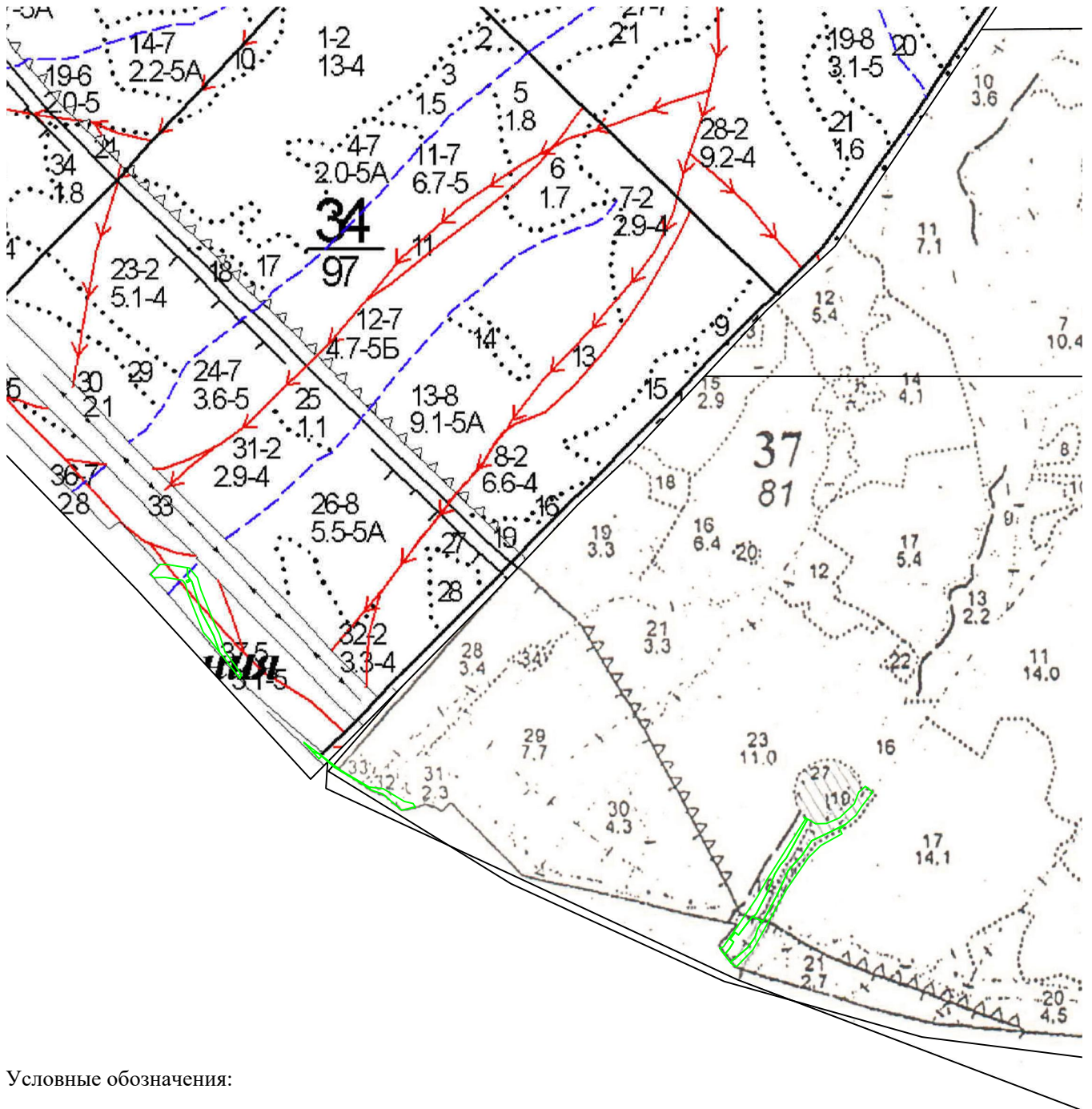
**Сведения о наличии на проектируемом лесном участке особо защитных
участков лесов, особо охраняемых природных территорий, зон с особыми условиями
использования территорий**

Согласно данным государственного лесного реестра на проектируемом лесном участке выделены следующие особо защитные участки лесов:

в квартале № 34А (часть выдела 36) Шесхарисского участкового лесничества Новороссийского лесничества – кустарники.

СХЕМА расположения проектируемого лесного участка

местоположение: Новороссийское лесничество, Шесхарисское участковое лесничество квартал 34 (части выделов 36, 37), 37 (части выделов 32, 33), 38 (части выделов 17, 18, 19, 21)
площадь 1,8010 га
масштаб 1:10 000



**Характеристика занимаемых земель лесного фонда в границах зон
планируемого размещения линейных объектов, подлежащих
реконструкции в связи с изменением их местоположения (инженерных
сетей на период реконструкции)**

Целевое назначение лесов, вид (виды) разрешенного использования лесного участка, количественные и качественные характеристики лесного участка, сведения о нахождении лесного участка в границах особо защитных участков лесов (в случае, если подготовка проекта межевания территории осуществляется в целях определения местоположения границ, образуемых и (или) изменяемых лесных участков).

Целевое назначение лесов

Краснодарский край, муниципальное образование город Новороссийск, Новороссийское лесничество, Шесхарисское участковое лесничество, кварталы № 23А (части выделов 28, 34, 40), № 34А (части выделов 34, 35, 36, 37) защитные леса (леса, выполняющие функции защиты природных и иных объектов: леса, расположенные в защитных полосах лесов (леса, расположенные в границах полос отвода железных дорог и придорожных полос автомобильных дорог, установленных в соответствии с законодательством Российской Федерации о железнодорожном транспорте, законодательством об автомобильных дорогах и о дорожной деятельности)).

Виды разрешенного использования лесов на проектируемом лесном участке

Лесохозяйственным регламентом Новороссийского лесничества в кварталах № 23А (части выделов 28, 34, 40), № 34А (части выделов 34, 35, 36, 37) Шесхарисского участкового лесничества и соответственно в проектируемом лесном участке установлены следующие виды разрешенного использования лесов: заготовка древесины, заготовка и сбор недревесных лесных ресурсов, заготовка пищевых лесных ресурсов и сбор лекарственных растений, осуществление видов деятельности в сфере охотничьего хозяйства, осуществление геологического изучения недр, разведка и добыча полезных ископаемых, осуществление видов деятельности в сфере охотничьего хозяйства, осуществление геологического изучения недр, разведка и добыча полезных ископаемых, ведение сельского хозяйства, строительство, реконструкция, эксплуатация линейных объектов, осуществление научно-исследовательской деятельности, образовательной деятельности, осуществление рекреационной деятельности, осуществление религиозной деятельности, выращивание посадочного материала лесных растений (саженцев, сеянцев).

Количественные и качественные характеристики лесного участка

Таблица 1. Распределение земель

Общая площадь, га	В том числе									
	лесные земли					нелесные земли				
	занятые лесными насаждениями - всего	в том числе покрытые лесными культурами	лесные питомники, плантации	не занятые лесными насаждениями	итого	дороги	просеки	болота	другие	итого
1	2	3	4	5	6	7	8	9	10	11
0,9064	0,8957	-	-	0,0046	0,9003	-	-	-	0,0061	0,0061

Таблица 2. Характеристика проектируемого лесного участка

Участковое лесничество/ урочище (при наличии)	Номер квартала	Номер части выдела	Состав насаждения или характеристика лесного участка при отсутствии насаждения	Площадь (га)/запас древесины при наличии (куб. м)	В том числе по группам возраста древостоя (га/куб. м)			
					молдняки	средневозрастные	приспевающие	спелые и перестойные
23:47:0000000:666								
Шесхарисское участковое лесничество	34А	35	прогалина	0,0046/0	-	-	-	-
	34А	34	10СК	0,0490/1	0,0490/1	-	-	-
	34А	36	7ГРЗДНП+ЯО	0,0708/2,8	-	-	-	0,0708/2,8
	34А	34	10СК	0,1067/2,1	0,1067/2,1	-	-	-
	23А	34	4ДНП6ГР+ЯО+КЛП	0,1100/4,4	-	0,1100/4,4	-	-
	23А	40	ЛЭП	0,0061/0	-	-	-	-
	23А	28	4ДНП5ГР1ЯО	0,2765/17	-	0,2765/17	-	-
	34А	37	6ЯО2ДНП2КЛП	0,2827/11,3	-	0,2827/11,3	-	-
Итого				0,9064/38,6	0,1557/3,1	0,6692/32,7	-	0,0708/2,8

Таблица 3. Средние таксационные показатели насаждений проектируемого лесного участка

Целевое назначение лесов	Хозяйство, преобладающая порода	Состав насаждений	Возраст	Бонитет	Полнота	Средний запас древесины (куб. м/га)		
						средневозрастные	приспевающие	спелые и перестойные
1	2	3	4	5	6	7	8	9
Защитные леса	Твердолиственное	6ЯО2ДНП2ГР	53	5	0,6	49	-	40

Таблица 4 Виды и объемы использования лесов на проектируемом участке

Целевое назначение лесов	Хозяйство (хвойное, твердолиственное, мягколиственное)	Площадь, га	Единица измерения	Объемы использования лесов (изъятия лесных ресурсов)
1	2	3	4	5
Вид использования лесов – «Строительство, реконструкция, эксплуатация линейных объектов» Цель предоставления лесного участка – «Комплексное развитие Новороссийского транспортного узла (Краснодарский край). Строительство железнодорожных парков и развитие железнодорожной станции Новороссийск Северо-Кавказской железной дороги»				
Защитные леса	Твердолиственное	0,9064	куб.м	38,6
Итого:		0,9064	куб.м	38,6

Сведения о наличии на проектируемом лесном участке особо защитных участков лесов, особо охраняемых природных территорий, зон с особыми условиями использования территорий

Согласно данным государственного лесного реестра на проектируемом лесном участке выделены следующие особо защитные участки лесов:

в квартале № 23А (части выделов 28, 34) Шесхарисского участкового лесничества Новороссийского лесничества – насаждения 5а-5б бонитетов

в квартале № 34А (часть выдела 36) Шесхарисского участкового лесничества Новороссийского лесничества – кустарники.

СХЕМА расположения проектируемого лесного участка

местоположение: Новороссийское лесничество, Шесхарисское участковое лесничество квартал 23А (части выделов 28, 34, 40), 34А (части выделов 34, 35, 36, 37)
площадь 0,8868 га
масштаб 1:10 000

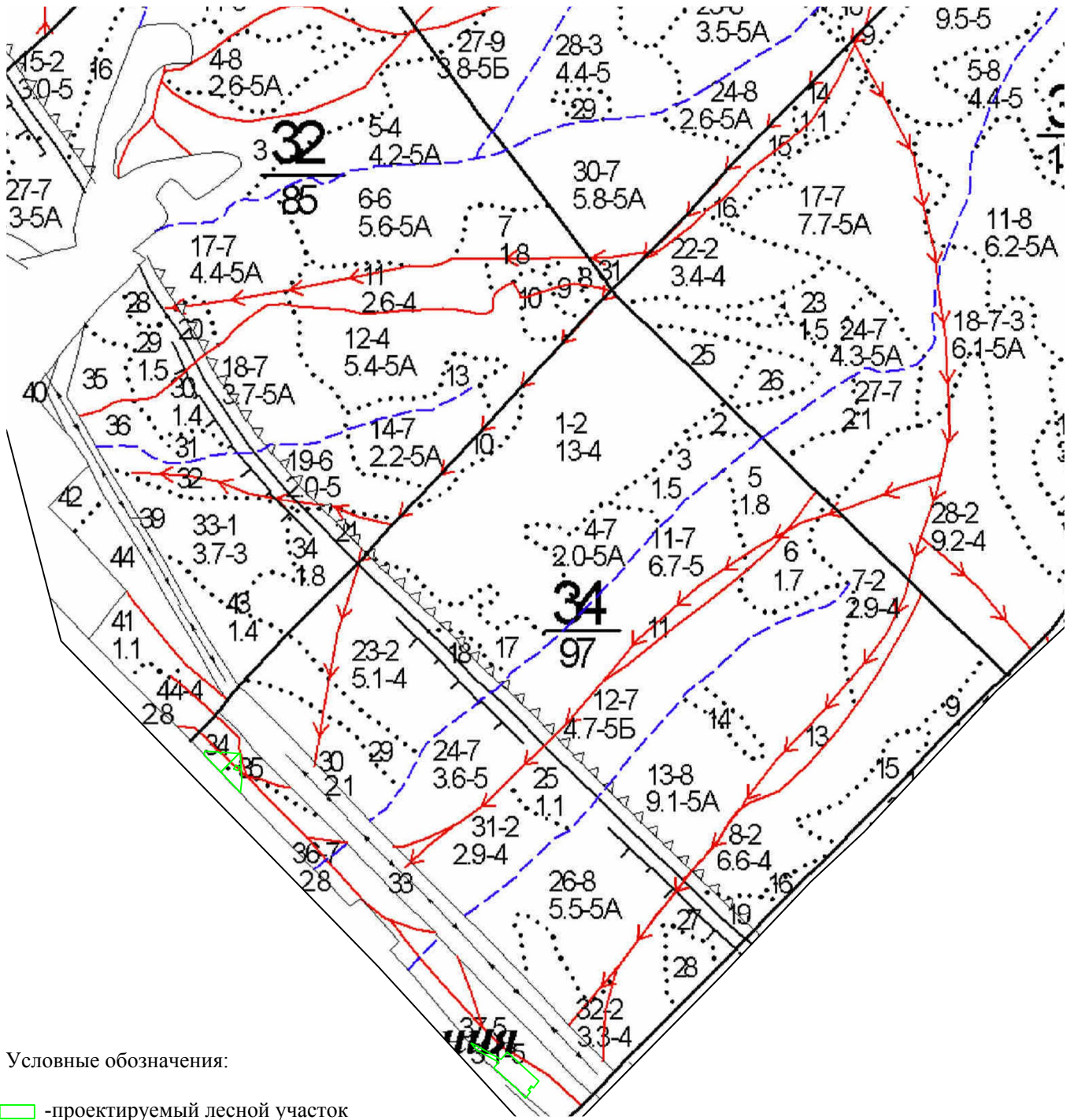
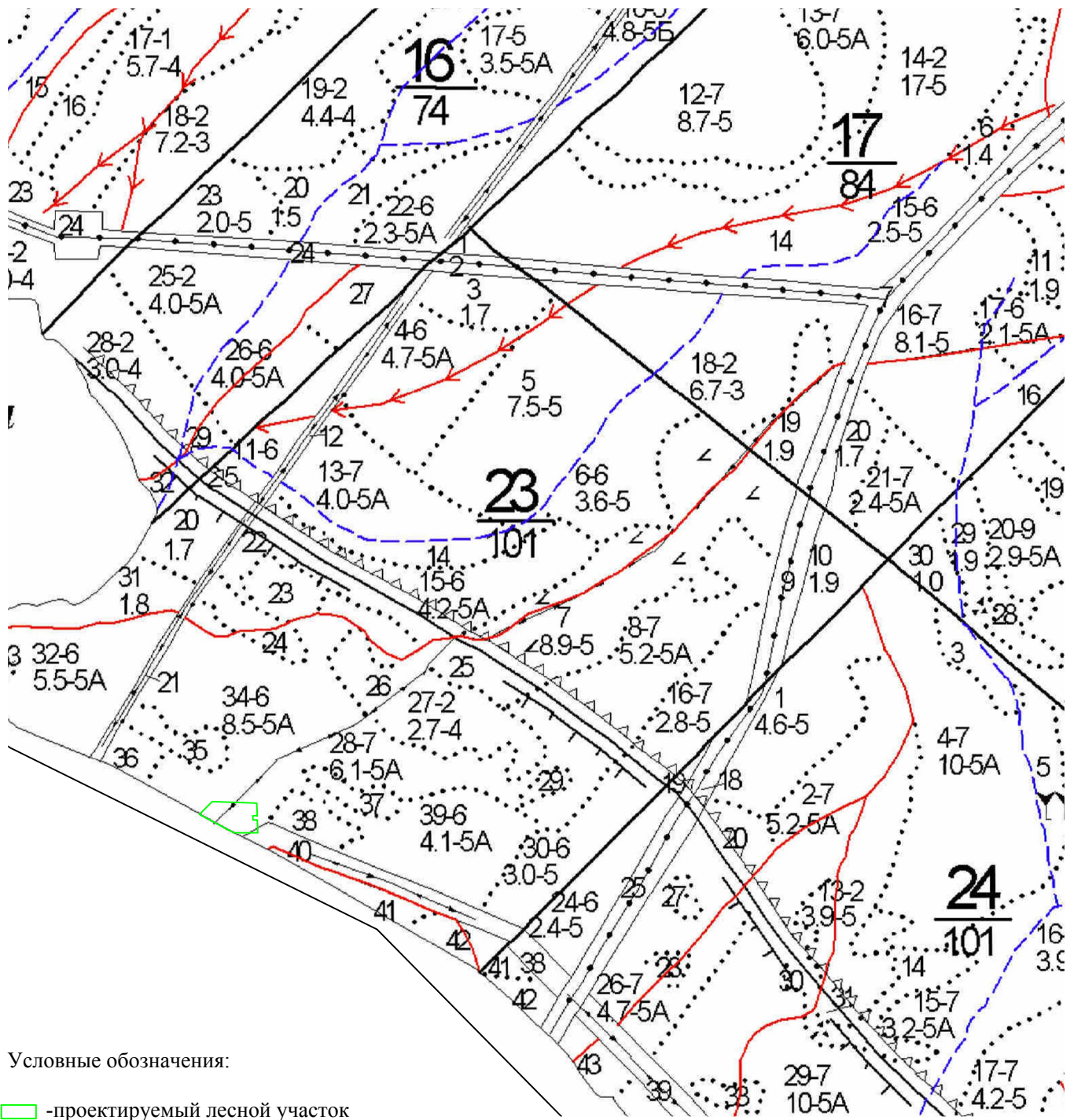


СХЕМА расположения проектируемого лесного участка

местоположение: Новороссийское лесничество, Шесхарисское участковое лесничество квартал 23А
(части выделов 28, 34, 40), 34А (части выделов 34, 35, 36, 37)
площадь 0,8868 га
масштаб 1:10 000



Перечень существующих объектов капитального строительства, предполагаемых к изъятию для государственных нужд

Условный номер на чертеже	Кадастровый номер объекта капитального строительства	Кадастровый номер помещения	Местоположение объекта капитального строительства (помещения)	Назначение объекта капитального строительства	Значение основной характеристики	Основная характеристика, единицы измерения	Кадастровый номер земельного участка на котором расположен объект капитального строительства
1	2	3	4	5	6	7	8
1	-	-	Краснодарский край, г.Новоросийск	Здание из бутовой кладки	26,78	Площадь, кв.м	23:47:0109008:521
2	-	-	Краснодарский край, г.Новоросийск	Кирпичное здание	9,74	Площадь, кв.м	23:47:0109008:521
3	23:47:0109008:661	-	Российская Федерация, Краснодарский кр., г. Новоросийск, ул. Ж/Д петля, Парк "А", 2-ой км	Кирпичное здание	61,8	Площадь, кв.м	23:47:0109008:521, 23:47:0109008:522
4	-	-	Краснодарский край, г.Новоросийск	Ограждение	108,78	Протяженность, м	23:47:0109008:521, 23:47:0109008:522
5	-	-	Краснодарский край, г.Новоросийск	Кирпичное здание	148,81	Площадь, кв.м	23:47:0109008:3У10
6	-	-	Краснодарский край, г.Новоросийск	Кирпичное здание	242,09	Площадь, кв.м	23:47:0109008:3У10
7	-	-	Краснодарский край, г.Новоросийск	Кирпичное здание	107,8	Площадь, кв.м	23:47:0109008:3У10
8	-	-	Краснодарский край, г.Новоросийск	Ограждение ж.б. / мет.	503,91	Протяженность, м	23:47:0112003:1, 23:47:0000000:762, 23:47:0109006:4
9	-	-	край Краснодарский, г. Новоросийск, с. Цемдолина, ул. Свободы, 1-а	Кирпичное здание	16,79	Площадь, кв.м	23:47:0112003:1, 23:47:0000000:759
10	-	-	Краснодарский край, г. Новоросийск, ул. Мефодиевская, ГСК-39	Гараж (разрушенный)	11,58	Площадь, кв.м	23:47:0000000:3У7
11	-	-	Краснодарский край, г. Новоросийск, ул. Мефодиевская, ГСК-39	Гараж (кирпичный)	32,83	Площадь, кв.м	23:47:0000000:3У7
12	-	23:47:0201007:455 23:47:0201007:456	Краснодарский край, г. Новоросийск, Восточный р-н, ул. Мефодиевская, д. 141-а, литера Г32, Гаражный бокс 158	Гараж №158 (кирпичный, двухэтажный)	55,3	Площадь, кв.м	23:47:0000000:3У7

1	2	3	4	5	6	7	8
13	-	-	Краснодарский край, г. Новоросийск, ул. Мефодиевская, ГСК-39	Гараж №155 (кирпичный)	36	Площадь, кв.м	23:47:0000000:3У7
	-	-	Краснодарский край, г. Новоросийск, ул. Мефодиевская, ГСК-39	Гараж №156 (кирпичный)	31	Площадь, кв.м	
	-	-	Краснодарский край, г. Новоросийск, ул. Мефодиевская, ГСК-39	Гараж №157 (кирпичный)	35	Площадь, кв.м	
14	-	-	Краснодарский край, г. Новоросийск, ул. Мефодиевская, ГСК-39	Гараж №153 (кирпичный)	34	Площадь, кв.м	23:47:0000000:3У7
	-	23:47:0201007:453	Краснодарский край, г. Новоросийск, ул. Мефодиевская, д. 141-а, Гараж 154	Гараж №154 (кирпичный)	30,5	Площадь, кв.м	
15	-	-	Краснодарский край, г. Новоросийск, ул. Мефодиевская, ГСК-39	Гараж №152 (кирпичный)	30,34	Площадь, кв.м	23:47:0000000:3У7
16	-	-	Краснодарский край, г. Новоросийск, ул. Мефодиевская, ГСК-39	Гараж №151 (разрушенный)	23,78	Площадь, кв.м	23:47:0000000:3У7
17	-	-	Краснодарский край, г. Новоросийск, ул. Мефодиевская, ГСК-39	Гаражи (разрушенные)	34	Площадь, кв.м	23:47:0000000:3У7
	-	-	Краснодарский край, г. Новоросийск, ул. Мефодиевская, ГСК-39	Гараж №150 (кирпичный)	30	Площадь, кв.м	
18	-	-	Краснодарский край, г. Новоросийск, ул. Мефодиевская, ГСК-39	Гаражи (разрушенные)	41,91	Площадь, кв.м	23:47:0000000:3У7
19	-	-	Краснодарский край, г. Новоросийск, ул. Мефодиевская, ГСК-39	Гараж	39,05	Площадь, кв.м	23:47:0000000:3У7
20	-	-	Краснодарский край, г. Новоросийск, ул. Мефодиевская, ГСК-39	Гараж №147	34,28	Площадь, кв.м	23:47:0000000:3У7
21	-	-	Краснодарский край, г. Новоросийск, ул. Мефодиевская, ГСК-39	Гаражи разрушенные	67,85	Площадь, кв.м	23:47:0000000:3У7
22	-	-	Краснодарский край, г. Новоросийск, ул. Мефодиевская, ГСК-39	Гаражи разрушенные	69,5	Площадь, кв.м	23:47:0000000:3У7
23	-	-	Краснодарский край, г. Новоросийск, ул. Мефодиевская, ГСК-39	Гараж №138	38	Площадь, кв.м	23:47:0000000:3У7
	-	-	Краснодарский край, г. Новоросийск, ул. Мефодиевская, ГСК-39	Гараж №139	36	Площадь, кв.м	
	-	-	Краснодарский край, г. Новоросийск, ул. Мефодиевская, ГСК-39	Гараж №137	32	Площадь, кв.м	

1	2	3	4	5	6	7	8
24	23:47:0201007:43	-	край Краснодарский, г. Новоросийск, ул. Путевая, ГСК-62	Гараж (кирпичный)	27,55	Площадь, кв.м	23:47:0201007:163
		-	край Краснодарский, г. Новоросийск, ул. Путевая, ГСК-62	Гараж (кирпичный)	24	Площадь, кв.м	
		23:47:0201007:415	Краснодарский край, г. Новоросийск, р-н Восточный, в районе ул. Путевой, гаражный бокс № 30 в ГСК-62	Гаражный бокс № 30	51,2	Площадь, кв.м	
		23:47:0201007:84	Краснодарский край, г. Новоросийск, ул. Путевая, пом.34, ГСК-62	Гаражный бокс № 34	43,1	Площадь, кв.м	
		23:47:0201007:85	Краснодарский край, г. Новоросийск, в р-не ул. Путевой, ГСК-62, бокс 35	Гаражный бокс № 35	44	Площадь, кв.м	
		23:47:0201007:416	Краснодарский край, г. Новоросийск, р-н Восточный, в районе ул. Путевой, гаражный бокс № 36 в ГСК-62	Гаражный бокс № 36	44	Площадь, кв.м	
		23:47:0201007:417	Краснодарский край, г. Новоросийск, р-н Восточный, в районе ул. Путевой, гаражный бокс №40 в ГСК-62	Гаражный бокс № 40	44,4	Площадь, кв.м	
		-	край Краснодарский, г. Новоросийск, ул. Путевая, ГСК-62	Гараж №37 (кирпичный)	31	Площадь, кв.м	
		-	край Краснодарский, г. Новоросийск, ул. Путевая, ГСК-62	Гараж №38 (разрушенный)	25	Площадь, кв.м	
		-	край Краснодарский, г. Новоросийск, ул. Путевая, ГСК-62	Гараж №39 (кирпичный)	30	Площадь, кв.м	
		23:47:0201007:410	Краснодарский край, г. Новоросийск, р-н Восточный, в районе ул. Путевой, гаражный бокс № 43 в ГСК-62	Гаражный бокс № 43	43,4	Площадь, кв.м	
		23:47:0201007:430	Краснодарский край, г. Новоросийск, р-н Восточный, в районе ул. Путевой, гаражный бокс №44 в ГСК-62	Гаражный бокс № 44	45,9	Площадь, кв.м	
		23:47:0201007:86	Краснодарский край, г. Новоросийск, в р-не ул. Путевой, ГСК 62, бокс 45	Гаражный бокс № 45	44,2	Площадь, кв.м	
		23:47:0201007:87	Краснодарский край, г. Новоросийск, в р-не ул. Путевой, ГСК-62, пом.46	Гаражный бокс № 46	44,6	Площадь, кв.м	
		23:47:0201007:411	Краснодарский край, г. Новоросийск, р-н Восточный, в районе ул. Путевой, гаражный бокс №47 в ГСК-62	Гаражный бокс № 47	41,9	Площадь, кв.м	
23:47:0201007:409	Краснодарский край, г. Новоросийск, р-н Восточный, в районе ул. Путевой, гаражный бокс № 48 в ГСК-62	Гаражный бокс № 48	46,9	Площадь, кв.м			
23:47:0201007:413	Краснодарский край, г. Новоросийск, р-н Восточный, в районе ул. Путевой, гаражный бокс №49 в ГСК -62	Гаражный бокс № 49	48,2	Площадь, кв.м			
23:47:0201007:412	Краснодарский край, г. Новоросийск, р-н Восточный, в районе ул. Путевой, гаражный бокс №50 в ГСК-62	Гаражный бокс № 50	48,2	Площадь, кв.м			
25	-	-	край Краснодарский, г. Новоросийск, ул. Путевая	Подпорная стенка	69	Протяженность, м	23:47:0000000:3У8
26	-	-	край Краснодарский, г. Новоросийск, ул. Путевая, ГСК-62	Гаражи (разрушенные)	29,72	Площадь, кв.м	23:47:0000000:3У8

1	2	3	4	5	6	7	8
27	23:47:0201007:38	23:47:0201007:429	Краснодарский край, г. Новороссийск, р-н Восточный, р-н ул. Путевой, гаражный бокс №1 в ГСК-62	Гаражный бокс № 1	44,9	Площадь, кв.м	23:47:0000000:3У8
		23:47:0201007:57	Краснодарский край, г.Новороссийск, в р-не ул.Путевой, ГСК-62, бокс 2	Гаражный бокс № 2	44,6	Площадь, кв.м	
		23:47:0201007:62	Краснодарский край, г.Новороссийск, в р-не ул.Путевой, ГСК-62, бокс 4	Гаражный бокс № 4	42	Площадь, кв.м	
		23:47:0201007:424	Краснодарский край, г. Новороссийск, р-н Восточный, р-н ул. Путевой, гаражный бокс №5 в ГСК-62	Гаражный бокс № 5	50,5	Площадь, кв.м	
		23:47:0201007:55	Краснодарский край, г.Новороссийск, в р-не ул.Путевой, ГСК-62, бокс 6	Гаражный бокс № 6	56,4	Площадь, кв.м	
		23:47:0201007:149	Краснодарский край, г.Новороссийск, в р-не ул.Путевой, ГСК-62, гараж 7	Гаражный бокс № 7	55,5	Площадь, кв.м	
		23:47:0201007:60	Краснодарский край, г.Новороссийск, в р-не ул.Путевой, ГСК-62, бокс 10	Гаражный бокс № 10	46,9	Площадь, кв.м	
		23:47:0201007:425	Краснодарский край, г. Новороссийск, р-н Восточный, р-н ул. Путевой, гаражный бокс №11 в ГСК-62	Гаражный бокс № 11	49,5	Площадь, кв.м	
		23:47:0201007:428	Краснодарский край, г. Новороссийск, р-н Восточный, р-н ул. Путевой, гаражный бокс №12 в ГСК-62	Гаражный бокс № 12	51,2	Площадь, кв.м	
		23:47:0201007:433	Краснодарский край, г. Новороссийск, р-н Восточный, р-н ул. Путевой, гаражный бокс №13 в ГСК-62	Гаражный бокс № 13	45,8	Площадь, кв.м	
		23:47:0201007:432	Краснодарский край, г. Новороссийск, р-н Восточный, р-н ул. Путевой, гаражный бокс №14 в ГСК-62	Гаражный бокс № 14	45,8	Площадь, кв.м	
		23:47:0201007:426	Краснодарский край, г. Новороссийск, р-н Восточный, р-н ул. Путевой, гаражный бокс №16 в ГСК-62	Гаражный бокс № 16	40,5	Площадь, кв.м	
		23:47:0201007:63	Краснодарский край, г.Новороссийск, в р-не ул.Путевой, ГСК-62, бокс 17	Гаражный бокс № 17	35,6	Площадь, кв.м	
		23:47:0201007:56	Краснодарский край, г.Новороссийск, в р-не ул.Путевой, ГСК-62, бокс 18	Гаражный бокс № 18	49,6	Площадь, кв.м	
		23:47:0201007:61 23:47:0201007:458	Краснодарский край, г.Новороссийск, в р-не ул. Путевой, ГСК-62, бокс 20	Гараж №20 (кирпичный, двухэтажный)	49,2	Площадь, кв.м	
		23:47:0201007:58	Краснодарский край, г.Новороссийск, в р-не ул.Путевой, ГСК-62, бокс 23	Гараж №23 (кирпичный)	46,5	Площадь, кв.м	
		23:47:0201007:59	Краснодарский край, г.Новороссийск, в р-не ул.Путевой, ГСК-62, бокс 25	Гаражный бокс № 25	46,8	Площадь, кв.м	
	-	-	край Краснодарский, г. Новороссийск, ул. Путевая, ГСК-62	Гараж №24 (кирпичный)	30	Площадь, кв.м	
	-	-	край Краснодарский, г. Новороссийск, ул. Путевая, ГСК-62	Гараж №22 (кирпичный)	25	Площадь, кв.м	
	-	-	край Краснодарский, г. Новороссийск, ул. Путевая, ГСК-62	Гараж №21 (кирпичный, двухэтажный)	31	Площадь, кв.м	
-	-	край Краснодарский, г. Новороссийск, ул. Путевая, ГСК-62	Гаражный бокс № 19	27	Площадь, кв.м		
-	-	край Краснодарский, г. Новороссийск, ул. Путевая, ГСК-62	Гаражный бокс № 15	28	Площадь, кв.м		
-	-	край Краснодарский, г. Новороссийск, ул. Путевая, ГСК-62	Гараж №9 (двухэтажный)	32	Площадь, кв.м		
-	-	край Краснодарский, г. Новороссийск, ул. Путевая, ГСК-62	Гараж №8 (двухэтажный)	33	Площадь, кв.м		
-	-	край Краснодарский, г. Новороссийск, ул. Путевая, ГСК-62	Гараж №3 (двухэтажный)	29	Площадь, кв.м		

1	2	3	4	5	6	7	8
28	23:47:0201007:44	23:47:0201007:419	Краснодарский край, г.Новоросси́йск, Восточный р-н, в районе ул.Путевой, гаражный бокс № 51 в ГСК-62	Гаражный бокс № 51	48,3	Площадь, кв.м	23:47:0201007:163
		23:47:0201007:91	Краснодарский край, г.Новоросси́йск, ГСК 62, бокс 52, в р-не ул.Путевой	Гаражный бокс № 52	57,4	Площадь, кв.м	
		23:47:0201007:414	Краснодарский край, г.Новоросси́йск, Восточный р-н, в районе ул.Путевой, гаражный бокс 53 в ГСК-62	Гаражный бокс № 53	26,8	Площадь, кв.м	
		23:47:0201007:92	Краснодарский край, г.Новоросси́йск, в р-не ул.Путевой, ГСК 62, бокс 54	Гараж №54 (кирпичный)	61,5	Площадь, кв.м	
		23:47:0201007:90	Краснодарский край, г.Новоросси́йск, в р-не ул.Путевой, ГСК-62, бокс 55	Гараж №55 (кирпичный)	45,6	Площадь, кв.м	
		23:47:0201007:88	Краснодарский край, г.Новоросси́йск, в р-не ул.Путевой, ГСК-62, бокс 56	Гараж №56 (кирпичный)	44,4	Площадь, кв.м	
		23:47:0201007:94	Краснодарский край, г.Новоросси́йск, в р-не ул.Путевой, ГСК-62, бокс 57	Гараж №57 (кирпичный)	48,9	Площадь, кв.м	
		23:47:0201007:420	Краснодарский край, г.Новоросси́йск, Восточный р-н, в районе ул.Путевой, гаражный бокс № 58 в ГСК-62	Гараж №58 (кирпичный)	49,8	Площадь, кв.м	
		23:47:0201007:89	Краснодарский край, г.Новоросси́йск, в р-не ул.Путевой, ГСК-62, бокс 59	Гараж №59 (кирпичный)	47,8	Площадь, кв.м	
23:47:0201007:93	Краснодарский край, г.Новоросси́йск, в р-не ул.Путевой, ГСК-62, бокс 61	Гараж №61 (кирпичный)	50	Площадь, кв.м			
29	23:47:0201007:41	23:47:0201007:70	Краснодарский край, г.Новоросси́йск, р-н ул.Путевой, ГСК-62, бокс 64	Гаражный бокс №64	68,2	Площадь, кв.м	23:47:0201007:163
		23:47:0201007:71	Краснодарский край, г.Новоросси́йск, р-н ул.Путевой, ГСК-62, бокс 65	Гаражный бокс №65	24,7	Площадь, кв.м	
30	-	-	край Краснодарский, г. Новоросси́йск, ул. Путевая, ГСК-62	Гараж (кирпичный)	40,02	Площадь, кв.м	23:47:0201007:3У5
	-	-	край Краснодарский, г. Новоросси́йск, ул. Путевая, ГСК-62	Гараж	32	Площадь, кв.м	
	-	-	край Краснодарский, г. Новоросси́йск, ул. Путевая, ГСК-62	Гараж	35	Площадь, кв.м	
31	23:47:0201007:40	23:47:0201007:68	Краснодарский край, г.Новоросси́йск, в р-не ул.Путевой, ГСК-62, бокс 73	Гаражный бокс №73	62,3	Площадь, кв.м	23:47:0201007:3У5
		23:47:0201007:69	Краснодарский край, г.Новоросси́йск, в р-не ул.Путевой, ГСК-62, бокс 74	Гаражный бокс №74	61,2	Площадь, кв.м	
32	23:47:0201007:39	23:47:0201007:64	Краснодарский край, г.Новоросси́йск, в р-не ул.Путевой, ГСК-62, бокс 104	Гараж №104	51,1	Площадь, кв.м	23:47:0201007:876
		23:47:0201007:418	Краснодарский край, г. Новоросси́йск, р-н Восточный, в районе ул. Путевой, гаражный бокс № 103 в ГСК-62	Гараж №103	51,8	Площадь, кв.м	23:47:0201007:164
		23:47:0201007:66	Краснодарский край, г.Новоросси́йск, в р-не ул.Путевой, ГСК-62, бокс 102	Гараж №102	46,6	Площадь, кв.м	
		23:47:0201007:408	Краснодарский край, г. Новоросси́йск, Восточный р-н, район ул. Путевой, гаражный бокс №99 в ГСК №62	Гараж №99	49,8	Площадь, кв.м	
		23:47:0201007:67	Краснодарский край, г.Новоросси́йск, в р-не ул.Путевой, ГСК-62, бокс 98	Гараж №98	50,6	Площадь, кв.м	
		23:47:0201007:407	Краснодарский край, г. Новоросси́йск, Восточный р-н, район ул. Путевой, гаражный бокс №101 в ГСК №62	Гараж №101	47,2	Площадь, кв.м	
		23:47:0201007:65	Краснодарский край, г.Новоросси́йск, в р-не ул.Путевой, ГСК 62, бокс 100	Гараж №100	47,7	Площадь, кв.м	

1	2	3	4	5	6	7	8
33	-	-	Краснодарский край, г. Новоросийск, ул. Мефодиевская, ГСК-39	Гараж №204 (кирпичный)	40	Площадь, кв.м	23:47:0000000:3У7
	-	-	Краснодарский край, г. Новоросийск, ул. Мефодиевская, ГСК-39	Гараж №205 (кирпичный)	28	Площадь, кв.м	
	-	-	Краснодарский край, г. Новоросийск, ул. Мефодиевская, ГСК-39	Гараж №206 (кирпичный)	27	Площадь, кв.м	
34	-	23:47:0201007:452	Краснодарский край, г. Новоросийск, ул. Мефодиевская, 141-а, ГСК-39, гараж №198	Гараж №198 (кирпичный)	30,2	Площадь, кв.м	23:47:0000000:3У7
	-	-	Краснодарский край, г. Новоросийск, ул. Мефодиевская, ГСК-39	Гараж №201 (кирпичный)	29	Площадь, кв.м	
	-	-	Краснодарский край, г. Новоросийск, ул. Мефодиевская, ГСК-39	Гараж №200 (кирпичный)	34	Площадь, кв.м	
	-	-	Краснодарский край, г. Новоросийск, ул. Мефодиевская, ГСК-39	Гараж №199 (кирпичный)	28	Площадь, кв.м	
	-	-	Краснодарский край, г. Новоросийск, ул. Мефодиевская, ГСК-39	Гараж №197 (кирпичный)	38	Площадь, кв.м	
35	-	-	Краснодарский край, г. Новоросийск, ул. Мефодиевская, ГСК-39	Гараж №195 (разрушенный)	34	Площадь, кв.м	23:47:0000000:3У7
	-	-	Краснодарский край, г. Новоросийск, ул. Мефодиевская, ГСК-39	Гараж №194 (кирпичный)	31	Площадь, кв.м	
	-	-	Краснодарский край, г. Новоросийск, ул. Мефодиевская, ГСК-39	Гараж №193 (кирпичный)	28	Площадь, кв.м	
	-	-	Краснодарский край, г. Новоросийск, ул. Мефодиевская, ГСК-39	Гараж №192 (кирпичный)	33	Площадь, кв.м	
	-	23:47:0201007:460	Краснодарский край, г. Новоросийск, ул. Мефодиевская, д. 141-а, ГСК-39, гаражный бокс 191	Гараж №191 (разрушенный)	42,9	Площадь, кв.м	
	-	-	Краснодарский край, г. Новоросийск, ул. Мефодиевская, ГСК-39	Гараж №190 (кирпичный)	24	Площадь, кв.м	
	23:47:0201007:327		Российская Федерация, Краснодарский кр., г. Новоросийск, ГСК-39, р-н ул. Мефодиевской	Гаражный бокс №189 (кирпичный)	54,6	Площадь, кв.м	
	23:47:0201007:321		Российская Федерация, Краснодарский кр., г. Новоросийск, р-н ул. Мефодиевская, 141-а, ГСК-39	Гараж №188 (кирпичный)	55,3	Площадь, кв.м	
	23:47:0201007:304		Краснодарский край, г. Новоросийск, ул. Мефодиевская, 141-а, ГСК-39	Гараж №171 (кирпичный) с жилой пристройкой на крыше	38,87	Площадь, кв.м	
	23:47:0201007:339		Российская Федерация, Краснодарский кр., г. Новоросийск, ГСК-39, р-н ул. Мефодиевской	Гараж (бокс) № 170	48,6	Площадь, кв.м	
	23:47:0201007:376		Российская Федерация, Краснодарский кр., г. Новоросийск, р-н ул. Мефодиевская, 141-а, ГСК-39	Гараж (бокс № 169)	47,5	Площадь, кв.м	
	23:47:0201007:118		Краснодарский край, г. Новоросийск, ул. Мефодиевская, 141-а, ГСК-39	Гараж (бокс № 184)	46	Площадь, кв.м	
	23:47:0201007:119		Краснодарский край, г. Новоросийск, ул. Мефодиевская, 141-а, ГСК-39, бокс 165	Гараж (бокс № 165)	45,3	Площадь, кв.м	
	23:47:0201007:168		Краснодарский край, г. Новоросийск, Восточный р-н, ул. Мефодиевская, д. 141-а, гараж №183 в ГСК-39	Гараж (бокс № 183)	44,4	Площадь, кв.м	
	23:47:0201007:330		Российская Федерация, Краснодарский кр., г. Новоросийск, ул. Мефодиевская, 141-а, ГСК-39	Гараж (бокс № 166)	49,9	Площадь, кв.м	
	23:47:0201007:308		Российская Федерация, Краснодарский кр., г. Новоросийск, ул. Мефодиевская 141-а, ГСК-39	Гараж (бокс № 164)	48,1	Площадь, кв.м	

1	2	3	4	5	6	7	8
36	23:47:0201007:46	23:47:0201007:332	Российская Федерация, Краснодарский кр., г. Новороссийск, ГСК-39, р-н ул. Мефодиевской	Гараж (бокс № 162)	50,9	Площадь, кв.м	23:47:0201007:170
		23:47:0201007:374	Российская Федерация, Краснодарский кр., г. Новороссийск, р-н ул.Мефодиевская, 141-а, ГСК-39	Гараж (бокс № 161)	46,3	Площадь, кв.м	
		23:47:0201007:359	Российская Федерация, Краснодарский кр., г. Новороссийск, р-н ул.Мефодиевской , ГСК-39	Гараж (бокс № 187)	50,3	Площадь, кв.м	
		23:47:0201007:351	Российская Федерация, Краснодарский кр., г. Новороссийск, ГСК-39, р-н ул. Мефодиевской	Гараж (бокс № 185)	25,7	Площадь, кв.м	
		23:47:0201007:368	Российская Федерация, Краснодарский кр., г. Новороссийск, ул. Мефодиевская 141-а,ГСК-39	Гараж (бокс № 1)	33	Площадь, кв.м	
		23:47:0201007:383	Российская Федерация, Краснодарский кр., г. Новороссийск, ул. Мефодиевская, 141-а, ГСК-39	Гараж (бокс № 2)	34,8	Площадь, кв.м	
		23:47:0201007:382	Российская Федерация, Краснодарский кр., г. Новороссийск, ул. Мефодиевская, 141-а, ГСК-39	Гараж (бокс № 172)	64,6	Площадь, кв.м	
		23:47:0201007:393	Российская Федерация, Краснодарский кр., г. Новороссийск, ул. Мефодиевская, 141-а, ГСК-39	Гараж (бокс № 174)	47,6	Площадь, кв.м	
		23:47:0201007:318	Российская Федерация, Краснодарский кр., г. Новороссийск, ГСК-39, р-н ул. Мефодиевской	Гараж №182	44,8	Площадь, кв.м	
		23:47:0201007:369	Российская Федерация, Краснодарский кр., г. Новороссийск, ГСК-39, р-н ул. Мефодиевской	Гараж №181	45,2	Площадь, кв.м	
		23:47:0201007:333	Краснодарский кр., г. Новороссийск, Восточный район, ГСК 39 , ул. Мефодиевская 141-а	Гараж №180	48,6	Площадь, кв.м	
		23:47:0201007:345	Российская Федерация, Краснодарский кр., г. Новороссийск, ул. Мефодиевская 141-а, ГСК-39	Гараж №179	45,3	Площадь, кв.м	
		23:47:0201007:391	Российская Федерация, Краснодарский кр., г. Новороссийск, ул. Мефодиевская, 141-а, ГСК-39	Гараж №178	44,5	Площадь, кв.м	
		23:47:0201007:309	Российская Федерация, Краснодарский кр., г. Новороссийск, ГСК-39, р-н ул. Мефодиевской	Гараж №177	44,3	Площадь, кв.м	
		23:47:0201007:347	Российская Федерация, Краснодарский кр., г. Новороссийск, ул. Мефодиевская 141-а, ГСК-39	Гараж №176	45,1	Площадь, кв.м	
		23:47:0201007:343	Российская Федерация, Краснодарский кр., г. Новороссийск, ул. Мефодиевская 141-а,ГСК-39	Гараж №186	51,6	Площадь, кв.м	
-	Краснодарский край, г. Новороссийск, ул. Мефодиевская, 141-а	Гараж №175	31	Площадь, кв.м			
-	Краснодарский край, г. Новороссийск, ул. Мефодиевская, 141-а	Два гаража №168-167 с жилой пристройкой на крыше	79	Площадь, кв.м			

1	2	3	4	5	6	7	8
		-	Краснодарский край, г. Новоросийск, ул. Мефодиевская, 141-а	Гараж №163	31	Площадь, кв.м	
		-	Краснодарский край, г. Новоросийск, ул. Мефодиевская, 141-а	Автосервис (двухэтажный)	31	Площадь, кв.м	
37	23:47:0201007:148	-	Краснодарский край, г. Новоросийск, ул. Мефодиевская	Нежилое здание (бывшая диспетчерская "Маяк")	40,7	Площадь, кв.м	23:47:0201007:446
38	23:47:0202031:87	-	Краснодарский край, г.Новоросийск, ул.Межевая, ГСК -38	Гаражный бокс №15	53,2	Площадь, кв.м	23:47:0202031:3У4
39	23:47:0202031:86	-	Краснодарский край, г.Новоросийск, ул.Межевая, ГСК -38	Гаражный бокс №14	65,8	Площадь, кв.м	23:47:0202031:1296
40	23:47:0202031:85	23:47:0202031:124	Краснодарский край, г.Новоросийск, ул.Межевая, ГСК-38	Гаражный бокс №13	39,8	Площадь, кв.м	23:47:0202031:3У4
		23:47:0202031:123	Краснодарский край, г.Новоросийск, ул.Межевая, гараж 12, ГСК-38	Гаражный бокс №12	45,4	Площадь, кв.м	23:47:0202031:3У4
		23:47:0202031:132	Краснодарский край, г.Новоросийск, ул.Межевая, ГСК-38, бокс 11	Гаражный бокс №11	55,8	Площадь, кв.м	23:47:0202031:3У4
		23:47:0202031:127	Краснодарский край, г.Новоросийск, ул.Межевая, ГСК-38, бокс 10	Гаражный бокс №10	54,7	Площадь, кв.м	23:47:0202031:417
		23:47:0202031:131	Краснодарский край, г.Новоросийск, ул.Межевая, ГСК-38, бокс 9	Гаражный бокс №9	40,3	Площадь, кв.м	23:47:0202031:3У4
		23:47:0202031:130	Краснодарский край, г.Новоросийск, ул.Межевая, ГСК-38, бокс 8	Гаражный бокс №8	47,8	Площадь, кв.м	23:47:0202031:3У4
		23:47:0202031:121	Краснодарский край, г.Новоросийск, ул.Межевая, ГСК-38, бокс 7	Гаражный бокс №7	43,2	Площадь, кв.м	23:47:0202031:451
		23:47:0202031:122	Краснодарский край, г. Новоросийск, ул. Межевая, ГСК-38, бокс 6	Гаражный бокс №6	31,5	Площадь, кв.м	23:47:0202031:3У4
		23:47:0202031:129	Краснодарский край, г.Новоросийск, ул.Межевая, ГСК-38, бокс 5	Гаражный бокс №5	42,8	Площадь, кв.м	23:47:0202031:426
		23:47:0202031:128	Краснодарский край, г.Новоросийск, ул.Межевая, ГСК-38, бокс 4	Гаражный бокс №4	38,6	Площадь, кв.м	23:47:0202031:450
		23:47:0202031:126	Краснодарский край, г.Новоросийск, ул.Межевая, ГСК-38, бокс 3	Гаражный бокс №3	41,4	Площадь, кв.м	23:47:0202031:456
23:47:0202031:125	Краснодарский край, г.Новоросийск, ул.Межевая, ГСК 38, бокс 2	Гаражный бокс №2	40,6	Площадь, кв.м	23:47:0202031:3У4		

1	2	3	4	5	6	7	8
41	23:47:0202031:89	-	Краснодарский край, г.Новороссийск, ул.Межевая, ГСК-38	Гаражный бокс №1	36,4	Площадь, кв.м	23:47:0202031:1286
42	-	-	Краснодарский край, г.Новороссийск	Гараж (металлический)	16,94	Площадь, кв.м	23:47:0202031:3У4
43	-	-	Краснодарский край, г.Новороссийск	Каменное нежилое строение	21,86	Площадь, кв.м	23:47:0202031:771
44	-	-	Краснодарский край, г.Новороссийск	Каменное нежилое строение	38,23	Площадь, кв.м	23:47:0202031:771
45	-	-	Краснодарский край, г.Новороссийск	Гараж	83,43	Площадь, кв.м	23:47:0202031:771
46	23:47:0201007:42	23:47:0201007:80	Краснодарский край, г.Новороссийск, в р-не ул.Путевой, ГСК-62, бокс 75	Гараж №75	50	Площадь, кв.м	23:47:0201007:3У5
		23:47:0201007:73	Краснодарский край, г.Новороссийск, в р-не ул.Путевой, ГСК-62, бокс 77	Гараж №77	50	Площадь, кв.м	23:47:0201007:3У5
		23:47:0201007:82	Краснодарский край, г.Новороссийск, в р-не ул.Путевой, ГСК-62, бокс 78	Гараж №78	23,7	Площадь, кв.м	23:47:0201007:3У5
		23:47:0201007:151	Краснодарский край, г.Новороссийск, в р-не ул.Путевой, ГСК-62, бокс 79	Гараж № 79 (двухэтажный)	23,6	Площадь, кв.м	23:47:0201007:3У5
		23:47:0201007:152	Краснодарский край, г.Новороссийск, в р-не ул.Путевой, ГСК-62, бокс 80	Гараж № 80 (двухэтажный)	24,4	Площадь, кв.м	23:47:0201007:871
		23:47:0201007:421	Краснодарский край, г. Новороссийск, р-н Восточный, р-н ул. Путевой, гаражный бокс №81 в ГСК-62	Гараж № 81 (двухэтажный)	52,5	Площадь, кв.м	23:47:0201007:3У5
		23:47:0201007:173	Краснодарский край, г.Новороссийск, Восточный р-н, ул.Путевая, гаражный бокс № 82 в ГСК- 62	Гараж № 82 (двухэтажный)	48,6	Площадь, кв.м	23:47:0201007:3У5
		23:47:0201007:422	Краснодарский край, г. Новороссийск, р-н Восточный, р-н ул. Путевой, гаражный бокс № 83 в ГСК-62	Гараж № 83 (двухэтажный)	46	Площадь, кв.м	23:47:0201007:3У5
		23:47:0201007:427	Краснодарский край, г. Новороссийск, р-н Восточный, в р-не ул. Путевой, гаражный бокс №84 в ГСК-62	Гараж № 84 (двухэтажный)	50,3	Площадь, кв.м	23:47:0201007:3У5
		23:47:0201007:423	Краснодарский край, г. Новороссийск, р-н Восточный, в районе ул. Путевой, гаражный бокс № 87 в ГСК-62	Гараж № 87 (двухэтажный)	25,9	Площадь, кв.м	23:47:0201007:3У5
		23:47:0201007:172	Краснодарский край, г.Новороссийск, Восточный р-н, ул.Путевая, гаражный бокс №88 в ГСК-62	Гараж № 88 (двухэтажный)	51,2	Площадь, кв.м	23:47:0201007:3У5
		23:47:0201007:77	Краснодарский край, г.Новороссийск, в р-не ул.Путевой, ГСК-62, бокс 89	Гараж № 89 (двухэтажный)	50	Площадь, кв.м	23:47:0201007:3У5
		23:47:0201007:75	Краснодарский край, г.Новороссийск, в р-не ул.Путевой, ГСК-62, бокс 90	Гараж № 90 (двухэтажный)	50,2	Площадь, кв.м	23:47:0201007:3У5
23:47:0201007:76	Краснодарский край, г.Новороссийск, в р-не ул.Путевой, ГСК-62, бокс 91	Гараж № 91 (двухэтажный)	49,3	Площадь, кв.м	23:47:0201007:3У5		

1	2	3	4	5	6	7	8
		23:47:0201007:79	Краснодарский край, г.Новороссийск, в р-не ул.Путевой, ГСК-62, бокс 92	Гараж № 92 (двухэтажный)	45,9	Площадь, кв.м	23:47:0201007:3У5
		23:47:0201007:81	Краснодарский край, г.Новороссийск, в р-не ул.Путевой, ГСК-62, бокс 93	Гараж № 93 (двухэтажный)	48,5	Площадь, кв.м	23:47:0201007:3У5
		23:47:0201007:83	Краснодарский край, г.Новороссийск, в р-не ул.Путевой, ГСК-62, бокс 94	Гараж № 94 (двухэтажный)	47	Площадь, кв.м	23:47:0201007:3У5
		23:47:0201007:78	Краснодарский край, г.Новороссийск, в р-не ул.Путевой, ГСК-62, бокс 95	Гараж № 95 (двухэтажный)	47,3	Площадь, кв.м	23:47:0201007:3У5
		23:47:0201007:74	Краснодарский край, г.Новороссийск, в р-не ул.Путевой, ГСК-62, бокс 105	Гараж № 105 (двухэтажный)	25	Площадь, кв.м	23:47:0201007:3У5
		23:47:0201007:72	Краснодарский край, г.Новороссийск, в р-не ул.Путевой, ГСК-62, бокс 106	Гараж № 106 (двухэтажный)	23,7	Площадь, кв.м	23:47:0201007:3У5
		23:47:0201007:150	Краснодарский край, г.Новороссийск, в р-не ул.Путевой, ГСК-62, бокс 107	Гараж № 107 (двухэтажный)	25,4	Площадь, кв.м	23:47:0201007:3У5
	-	-	край Краснодарский, г. Новороссийск, ул. Путевая, ГСК-62	Гараж №85	26	Площадь, кв.м	23:47:0201007:3У5
	-	-	край Краснодарский, г. Новороссийск, ул. Путевая, ГСК-62	Гараж №86	28	Площадь, кв.м	23:47:0201007:3У5
47	-	-	Краснодарский край, муниципальное образование город Новороссийск	Гараж (разрушенный)	53	Площадь, кв.м	23:47:0000000:3У7
48	-	-	Краснодарский край, муниципальное образование город Новороссийск	Гараж (разрушенный)	33,7	Площадь, кв.м	23:47:0000000:3У7
49	-	-	Краснодарский край, г. Новороссийск, ул. Мефодиевская, ГСК-39	Гараж №196 (разрушенный)	15,02	Площадь, кв.м	23:47:0000000:3У7
50	-	-	Краснодарский край, муниципальное образование город Новороссийск	Металлическое нежилое строение	10,67	Площадь, кв.м	23:47:0000000:3У17
51	-	-	Краснодарский край, муниципальное образование город Новороссийск	Металлическое нежилое строение	13,13	Площадь, кв.м	23:47:0000000:3У17
52	-	-	Краснодарский край, муниципальное образование город Новороссийск	Каменное нежилое строение	7,47	Площадь, кв.м	23:47:0109008:158
53	-	-	Краснодарский край, муниципальное образование город Новороссийск	Ограждение	38,47	Протяженность, м	23:47:0109008:158

Примечания:

* - Кроме представленных в Приложении 9, дополнительно могут быть изъяты для государственных нужд объекты недвижимого имущества, расположенные в границах зоны планируемого размещения линейного объекта.

** - В отношении объектов недвижимого имущества, сведения о которых отсутствуют и (или) права на которые не зарегистрированы в Едином государственном реестре недвижимости, применяются положения статьи 56.5 Земельного кодекса РФ.

Перечень кадастровых номеров существующих земельных участков, на которых линейный объект может быть размещен на условиях публичного сервитута в границах зон планируемого размещения линейных объектов (железнодорожных парков и железнодорожных станций федерального значения на период эксплуатации) до проведения процедуры изъятия для государственных нужд

№ п/п	№ контура на чертеже	№ образуемого / существующего участка на чертеже, в отношении которого предполагается изъятие	Кадастровый номер существующего земельного участка	Кадастровый номер единого землепользования	Адрес существующего земельного участка	Площадь существующего земельного участка, кв. м	Площадь контура публичного сервитута, кв. м	Цель установления публичного сервитута	Кадастровый номер объекта недвижимого имущества, расположенного на существующем земельном участке	Адрес объекта недвижимого имущества	Примечание
1	2	3	4	5	6	7	8	9	10	11	12
1	1.6	1	23:47:0109008:512	-	Краснодарский край, г. Новоросийск, Приморский округ, с. Кирилловка, ул. Парк А, 2 км	2046	367	Установление публичного сервитута в соответствии с Федеральным законом от 31.07.2020 № 254-ФЗ. Цели установления публичного сервитута п.5 ст.4 254-ФЗ	23:47:0109008:288	Краснодарский край, г.Новоросийск, с.Кирилловка, ул.Парк "А", 2 км	Установление публичного сервитута до проведения процедуры изъятия земельного участка для государственных нужд
									23:47:0109008:296		
2	2.6	7	23:47:0109008:816	-	Краснодарский край, г. Новоросийск, ул. Железнодорожная, 36-б	1987	383	Установление публичного сервитута в соответствии с Федеральным законом от 31.07.2020 № 254-ФЗ. Цели установления публичного сервитута п.5 ст.4 254-ФЗ	-	-	Установление публичного сервитута до проведения процедуры изъятия земельного участка для государственных нужд
3	3.6	8	23:47:0109008:1351	-	Краснодарский край, г. Новоросийск	137981	583	Установление публичного сервитута в соответствии с Федеральным законом от 31.07.2020 № 254-ФЗ. Цели установления публичного сервитута п.5 ст.4 254-ФЗ	23:47:0109008:1323	Российская Федерация, Краснодарский край , г. Новоросийск	Установление публичного сервитута до проведения процедуры изъятия земельного участка для государственных нужд
4	4.6	9	23:47:0112003:214	-	Краснодарский край, г. Новоросийск, с. Цемдолина	8857	231	Установление публичного сервитута в соответствии с Федеральным законом от 31.07.2020 № 254-ФЗ. Цели установления публичного сервитута п.5 ст.4 254-ФЗ	-	-	Установление публичного сервитута до проведения процедуры изъятия земельного участка для государственных нужд
5	5.6	10	23:47:0201007:170	-	Краснодарский край, г. Новоросийск, ул. Мефодиевская, 141-а	7049	1023	Установление публичного сервитута в соответствии с Федеральным законом от 31.07.2020 № 254-ФЗ. Цели установления публичного сервитута п.5 ст.4 254-ФЗ	23:47:0201007:45	Краснодарский край, г.Новоросийск, ул.Мефодиевская, дом 141-а, ГСК-39	Установление публичного сервитута до проведения процедуры изъятия земельного участка для государственных нужд
									23:47:0201007:46	Краснодарский край, г.Новоросийск, ул.Мефодиевская, 141-а, ГСК-39	
									23:47:0201007:47	Краснодарский край, г.Новоросийск, ул.Мефодиевская, 141-а, ГСК-39	
									23:47:0201007:37	Краснодарский край, г.Новоросийск, ул.Мефодиевская, дом 141-а, ГСК-39	
									23:47:0201007:48	Краснодарский край, г.Новоросийск, ул.Мефодиевская, 141-а, ГСК-39	
									23:47:0201007:146	Краснодарский край, г.Новоросийск, ул.Мефодиевская, дом 141-а, ГСК-39	
23:47:0201007:50	Краснодарский край, г.Новоросийск, ул.Мефодиевская, дом 141-а, ГСК-39										
6	6.6	11	23:47:0109008:915	-	Краснодарский край, г. Новоросийск	1922	204	Установление публичного сервитута в соответствии с Федеральным законом от 31.07.2020 № 254-ФЗ. Цели установления публичного сервитута п.5 ст.4 254-ФЗ	23:47:0109008:812	Краснодарский край, г. Новоросийск, Восточный внутригородской район, Кирилловская петля, Парк "А", 2 км	Установление публичного сервитута до проведения процедуры изъятия земельного участка для государственных нужд
7	7.6	15	23:47:0109008:817	-	Краснодарский край, г. Новоросийск, ул. Железнодорожная, 36	6264	4875	Установление публичного сервитута в соответствии с Федеральным законом от 31.07.2020 № 254-ФЗ. Цели установления публичного сервитута п.5 ст.4 254-ФЗ	-	-	Установление публичного сервитута до проведения процедуры изъятия земельного участка для государственных нужд

1	2	3	4	5	6	7	8	9	10	11	12
									23:47:0117053:232	Россия, Краснодарский край, г. Новороссийск, с. Цемдолина, ул. Свобода, №1а	
									23:47:0109010:114	Российская Федерация, Краснодарский кр., г.Новороссийск, Приморский Округ, с. Цемдолина, ул. Свободы, дом №1 а	
									23:47:0111002:811	Российская Федерация, Краснодарский кр., г.Новороссийск, Приморский Округ, с. Цемдолина, ул. Свободы, дом №1 а	
									23:47:0111002:825	Российская Федерация, Краснодарский край, г.Новороссийск, Приморский округ, с.Цемдолина, ул. Свободы, д. 1-а	
									23:47:0111002:817	Российская Федерация, Краснодарский край, г.Новороссийск, Приморский округ, с.Цемдолина, ул. Свободы, д. 1-а	
									23:47:0111002:827	Российская Федерация, Краснодарский край, г.Новороссийск, Приморский округ, с.Цемдолина, ул. Свободы, д. 1-а	
									23:47:0111002:824	Российская Федерация, Краснодарский край, г.Новороссийск, Приморский округ, с.Цемдолина, ул. Свободы, д. 1-а	
									23:47:0111002:821	Российская Федерация, Краснодарский край, г.Новороссийск, Приморский округ, с.Цемдолина, ул. Свободы, д. 1-а	
									23:47:0111002:826	Российская Федерация, Краснодарский край, г.Новороссийск, Приморский округ, с.Цемдолина, ул. Свободы, д. 1-а	
									23:47:0111002:822	Российская Федерация, Краснодарский край, г.Новороссийск, Приморский округ, с.Цемдолина, ул. Свободы, д. 1-а	
									23:47:0111002:819	Российская Федерация, Краснодарский край, г.Новороссийск, Приморский округ, с.Цемдолина, ул. Свободы, д. 1-а	
									23:47:0111002:828	Российская Федерация, Краснодарский край, г. Новороссийск, Приморский округ, с. Цемдолина, ул. Свободы, д. 1-а	
									23:47:0111002:829	Российская Федерация, Краснодарский край, г.Новороссийск, Приморский округ, с.Цемдолина, ул. Свободы, д. 1-а	
									23:47:0117053:260	Российская Федерация, Краснодарский кр., г. Новороссийск, с. Цемдолина, ул. Свободы, дом №1-а	

1	2	3	4	5	6	7	8	9	10	11	12
8	8.6	16	23:47:0109006:4	-	край Краснодарский, г. Новороссийск, с. Цемдолина, ул. Свободы, 1-а	113877	30	Установление публичного сервитута в соответствии с Федеральным законом от 31.07.2020 № 254-ФЗ. Цели установления публичного сервитута п.5 ст.4 254-ФЗ	23:47:0111002:864	Российская Федерация, Краснодарский край, г.Новороссийск, Приморский округ, с.Цемдолина, ул. Свободы, д. 1-а	Установление публичного сервитута до проведения процедуры изъятия земельного участка для государственных нужд
									23:47:0111002:861	Российская Федерация, Краснодарский край, г.Новороссийск, Приморский округ, с.Цемдолина, ул. Свободы, д. 1-а	
									23:47:0111002:859	Российская Федерация, Краснодарский край, г.Новороссийск, Приморский округ, с.Цемдолина, ул. Свободы, д. 1-а	
									23:47:0111002:862	Российская Федерация, Краснодарский край, г.Новороссийск, Приморский округ, с.Цемдолина, ул. Свободы, д. 1-а	
									23:47:0111002:854	Российская Федерация, Краснодарский край, г.Новороссийск, Приморский округ, с.Цемдолина, ул. Свободы, д. 1-а	
									23:47:0111002:855	Российская Федерация, Краснодарский край, г.Новороссийск, Приморский округ, с.Цемдолина, ул. Свободы, д. 1-а	
									23:47:0111002:863	Российская Федерация, Краснодарский край, г.Новороссийск, Приморский округ, с.Цемдолина, ул. Свободы, д. 1-а	
									23:47:0111002:866	Российская Федерация, Краснодарский край, г.Новороссийск, Приморский округ, с.Цемдолина, ул. Свободы, д. 1-а	
									23:47:0111002:858	Российская Федерация, Краснодарский край, г.Новороссийск, Приморский округ, с.Цемдолина, ул. Свободы, д. 1-а	
									23:47:0111002:857	Российская Федерация, Краснодарский край, г.Новороссийск, Приморский округ, с.Цемдолина, ул. Свободы, д. 1-а	
									23:47:0111002:860	Российская Федерация, Краснодарский край, г.Новороссийск, Приморский округ, с.Цемдолина, ул. Свободы, д. 1-а	
									23:47:0111002:865	Российская Федерация, Краснодарский край, г.Новороссийск, Приморский округ, с.Цемдолина, ул. Свободы, д. 1-а	
23:47:0111002:856	Российская Федерация, Краснодарский край, г.Новороссийск, Приморский округ, с.Цемдолина, ул. Свободы, д. 1-а										
23:47:0111002:645	Россия, Краснодарский кр., г.Новороссийск, с. Цемдолина, ул. Свободы, 1а										

1	2	3	4	5	6	7	8	9	10	11	12
									23:47:0111002:792	Российская Федерация, Краснодарский кр., г.Новороссийск, Приморский Округ, с. Цемдолина, ул. Свободы, дом №1 а	
									23:47:0117053:279	Российская Федерация, Краснодарский край, г.Новороссийск, Приморский округ, г.Новороссийск, ул.Свободы, д.1а	
									23:47:0111002:796	Российская Федерация, Краснодарский кр., г.Новороссийск, Приморский Округ, с. Цемдолина, ул. Свободы, дом №1 а	
									23:47:0117053:280	Российская Федерация, Краснодарский кр., г.Новороссийск, Приморский Округ, с. Цемдолина, ул. Свободы, дом №1 а	
									23:47:0111002:797	Российская Федерация, Краснодарский кр., г.Новороссийск, Приморский Округ, с. Цемдолина, ул. Свободы, дом №1 а	
									23:47:0111002:801	Российская Федерация, Краснодарский кр., г.Новороссийск, Приморский Округ, с. Цемдолина, ул. Свободы, дом №1 а	
									23:47:0109010:201	Российская Федерация, Краснодарский кр., г.Новороссийск, Приморский Округ, с. Цемдолина, ул. Свободы, дом №1 а	
									23:47:0109010:202	Российская Федерация, Краснодарский кр., г.Новороссийск, Приморский Округ, с. Цемдолина, ул. Свободы, дом №1 а	
									23:47:0111017:268	Российская Федерация, Краснодарский край, г.Новороссийск, Приморский округ, г.Новороссийск, ул. Анапское шоссе, д. 59	
									23:47:0117053:313	Российская Федерация, Краснодарский кр., г.Новороссийск, Приморский Округ, с. Цемдолина, ул. Свободы, дом №1 а	
									23:47:0111002:779	Российская Федерация, Краснодарский кр., г.Новороссийск, Приморский Округ, с. Цемдолина, ул. Свободы, дом №1 а	
									23:47:0111002:780	Российская Федерация, Краснодарский кр., г.Новороссийск, Приморский Округ, с. Цемдолина, ул. Свободы, дом №1 а	
									23:47:0111017:264	Российская Федерация, Краснодарский кр., Приморский округ, г. Новороссийск, ул. Анапское шоссе, №59	
									23:47:0111002:655	Россия, Краснодарский кр., г.Новороссийск, с. Цемдолина, ул. Свободы, 1а	

1	2	3	4	5	6	7	8	9	10	11	12
									23:47:0111002:656	Российская Федерация, Краснодарский край, г.Новоросийск, Приморский округ, с.Цемдолина, ул. Свободы, д. 1-а	
									23:47:0111017:260	Российская Федерация, Краснодарский край, Приморский округ, г.Новоросийск, ул.Анапское шоссе, д.59	
									23:47:0111002:658	Россия, Краснодарский кр., г.Новоросийск, с. Цемдолина, ул. Свободы, 1а	
									23:47:0111017:261	Россия, Краснодарский кр., г. Новоросийск, ул. Анапское шоссе, дом №59	
									23:47:0111002:659	Россия, Краснодарский кр., г.Новоросийск, с. Цемдолина, ул. Свободы, 1а	
									23:47:0111002:663	Российская Федерация, Краснодарский край, г.Новоросийск, Приморский округ, с.Цемдолина, ул. Свободы, д. 1-а	
									23:47:0111002:664	Российская Федерация, Краснодарский край, г.Новоросийск, Приморский округ, с.Цемдолина, ул. Свободы, д. 1-а	
									23:47:0111017:262	Российская Федерация, Краснодарский кр., Приморский округ, г. Новоросийск, ул. Анапское шоссе, №59	
									23:47:0111002:823	Российская Федерация, Краснодарский край, г.Новоросийск, Приморский округ, с.Цемдолина, ул. Свободы, д. 1-а	
9	9.6	17	23:47:0202031:38	-	край Краснодарский, г. Новоросийск, ул. Михайлова, 1	11460	468	Установление публичного сервитута в соответствии с Федеральным законом от 31.07.2020 № 254-ФЗ. Цели установления публичного сервитута п.5 ст.4 254-ФЗ	23:47:0000000:3433	Краснодарский край, г. Новоросийск, ул. Маркова, 1	Установление публичного сервитута до проведения процедуры изъятия земельного участка для государственных нужд
10	10.6	21	23:47:0109008:818	-	Краснодарский край, г. Новоросийск, ул. Железнодорожная, 36-а	920	304	Установление публичного сервитута в соответствии с Федеральным законом от 31.07.2020 № 254-ФЗ. Цели установления публичного сервитута п.5 ст.4 254-ФЗ	23:47:0109008:812	Краснодарский край, г. Новоросийск, Восточный внутригородской район, Кирилловская петля, Парк "А", 2 км	Установление публичного сервитута до проведения процедуры изъятия земельного участка для государственных нужд
11	11.6	22	23:47:0119010:94	-	Краснодарский край, г. Новоросийск, с. Гайдук	600	144	Установление публичного сервитута в соответствии с Федеральным законом от 31.07.2020 № 254-ФЗ. Цели установления публичного сервитута п.5 ст.4 254-ФЗ	-	-	Установление публичного сервитута до проведения процедуры изъятия земельного участка для государственных нужд
12	12.6	25	23:47:0112003:211	-	Краснодарский край, г. Новоросийск, с. Цемдолина	10140	164	Установление публичного сервитута в соответствии с Федеральным законом от 31.07.2020 № 254-ФЗ. Цели установления публичного сервитута п.5 ст.4 254-ФЗ	-	-	Установление публичного сервитута до проведения процедуры изъятия земельного участка для государственных нужд

1	2	3	4	5	6	7	8	9	10	11	12
13	13.6	39и	23:47:0202044:593 (образован из 23:47:0202044:1)	-	Краснодарский край, г. Новороссийск, ул. Элеваторная, 38	19	19	Установление публичного сервитута в соответствии с Федеральным законом от 31.07.2020 № 254-ФЗ. Цели установления публичного сервитута п.5 ст.4 254-ФЗ	-	-	Установление публичного сервитута до проведения процедуры изъятия земельного участка для государственных нужд
			23:47:0202044:1	-	Краснодарский край, г. Новороссийск, ул. Элеваторная, 38	5780					
14	14.6	27	23:47:0202029:3	-	край Краснодарский, г. Новороссийск, Восточный округ, ул. Парк А (Ж/д петля)	1300	52	Установление публичного сервитута в соответствии с Федеральным законом от 31.07.2020 № 254-ФЗ. Цели установления публичного сервитута п.5 ст.4 254-ФЗ	-	-	Установление публичного сервитута до проведения процедуры изъятия земельного участка для государственных нужд
15	15.6	28	23:47:0109008:852	-	Краснодарский край, г. Новороссийск, в районе парк "А" (железнодорожная петля)	15931	1664	Установление публичного сервитута в соответствии с Федеральным законом от 31.07.2020 № 254-ФЗ. Цели установления публичного сервитута п.5 ст.4 254-ФЗ	-	-	Установление публичного сервитута до проведения процедуры изъятия земельного участка для государственных нужд
16	16.6	29	23:47:0109008:852	-	Краснодарский край, г. Новороссийск, в районе парк "А" (железнодорожная петля)	15931	433	Установление публичного сервитута в соответствии с Федеральным законом от 31.07.2020 № 254-ФЗ. Цели установления публичного сервитута п.5 ст.4 254-ФЗ	-	-	Установление публичного сервитута до проведения процедуры изъятия земельного участка для государственных нужд
17	17.6	30	23:47:0112003:6	-	Краснодарский край, г. Новороссийск, район 1-й железнодорожной петли	9000	1985	Установление публичного сервитута в соответствии с Федеральным законом от 31.07.2020 № 254-ФЗ. Цели установления публичного сервитута п.5 ст.4 254-ФЗ	23:47:0000000:3281	Россия, Краснодарский кр., г. Новороссийск, район 1-ой ж/д петли	Установление публичного сервитута до проведения процедуры изъятия земельного участка для государственных нужд
									23:47:0000000:3106	Россия, Краснодарский кр., г. Новороссийск, район 1-ой ж/д петли	
18	18.6	32	23:47:0202031:820	-	Краснодарский край, город Новороссийск, ул. Парк Б, 88 б	2207	13	Установление публичного сервитута в соответствии с Федеральным законом от 31.07.2020 № 254-ФЗ. Цели установления публичного сервитута п.5 ст.4 254-ФЗ	-	-	Установление публичного сервитута до проведения процедуры изъятия земельного участка для государственных нужд
19	19.6	40и	23:47:0201007:876	-	Российская Федерация, Краснодарский край, г. Новороссийск, в р-не ул. Путевой, ГСК-62, бокс 104	32	32	Установление публичного сервитута в соответствии с Федеральным законом от 31.07.2020 № 254-ФЗ. Цели установления публичного сервитута п.5 ст.4 254-ФЗ	-	-	Установление публичного сервитута до проведения процедуры изъятия земельного участка для государственных нужд
20	20.6	36	23:47:0109008:158	-	Краснодарский край, г. Новороссийск, парк А, железнодорожная петля, 2-км	22289	767	Установление публичного сервитута в соответствии с Федеральным законом от 31.07.2020 № 254-ФЗ. Цели установления публичного сервитута п.5 ст.4 254-ФЗ	23:47:0109008:812	Краснодарский край, г. Новороссийск, Восточный внутригородской район, Кирилловская петля, Парк "А", 2 км	Установление публичного сервитута до проведения процедуры изъятия земельного участка для государственных нужд
									23:47:0202029:106	Российская Федерация, Краснодарский край, г. Новороссийск, Восточный округ, г. Новороссийск, ул. Парк А ж-д петля 2 км.	
									23:47:0000000:4029	Российская Федерация, Краснодарский край, г. Новороссийск, Восточный округ, г. Новороссийск, ул. Парк А ж-д петля 2 км.	
									23:47:0109008:820	Краснодарский край, г. Новороссийск, 2-ой км железнодорожной петли	
									23:47:0116006:1621	Российская Федерация, Краснодарский край, г.Новороссийск, Восточный округ, г.Новороссийск, ул.Парк А ж-д петля 2 км.	
									23:47:0109008:1316	Краснодарский край, г. Новороссийск, ул. Ж/Д ПЕТЛЯ, ПАРК "А", 2 км	

1	2	3	4	5	6	7	8	9	10	11	12
21	21.6	38	23:47:0111012:3	-	край Краснодарский, г. Новороссийск, в районе ул. Портовая, Шиллеровская, Магистральная	68581	706	Установление публичного сервитута в соответствии с Федеральным законом от 31.07.2020 № 254-ФЗ. Цели установления публичного сервитута п.5 ст.4 254-ФЗ	23:47:0111012:31 23:47:0111012:29	Краснодарский край, г. Новороссийск, ул. Мира, д. 2 Краснодарский край, г. Новороссийск, ул. Мира, д. 2	Установление публичного сервитута до проведения процедуры изъятия земельного участка для государственных нужд
22	22.6	39	23:47:0109008:1349 (образован из 23:47:0109008:791) 23:47:0109008:791	- -	Краснодарский край, г. Новороссийск, район железнодорожных петель Восточного округа Краснодарский край, г. Новороссийск, район железнодорожных петель Восточного округа	5750 5837	870	Установление публичного сервитута в соответствии с Федеральным законом от 31.07.2020 № 254-ФЗ. Цели установления публичного сервитута п.5 ст.4 254-ФЗ	-	-	Установление публичного сервитута до проведения процедуры изъятия земельного участка для государственных нужд
23	23.6	40	23:47:0202031:332	-	Краснодарский край, г. Новороссийск, ул. Мефодиевская, ж/д переезд	76	2	Установление публичного сервитута в соответствии с Федеральным законом от 31.07.2020 № 254-ФЗ. Цели установления публичного сервитута п.5 ст.4 254-ФЗ	23:47:0201007:209	Российская Федерация, Краснодарский край, г.Новороссийск, Восточный округ, ул. Мефодиевская ж/д переезд	Установление публичного сервитута до проведения процедуры изъятия земельного участка для государственных нужд
24	24.6	44	23:47:0109008:164	-	Краснодарский край, г. Новороссийск, ул.Ж /Д петля, 2 км.	32026	146	Установление публичного сервитута в соответствии с Федеральным законом от 31.07.2020 № 254-ФЗ. Цели установления публичного сервитута п.5 ст.4 254-ФЗ	23:47:0109008:369 23:47:0109008:370 23:47:0109008:372 23:47:0109008:854	Краснодарский край, г.Новороссийск, ул.Ж/Д Петля, 2-ой км Краснодарский край, г.Новороссийск, ул.Ж/Д Петля, 2-ой км Краснодарский край, г.Новороссийск, ул.Ж/Д Петля 2-ой км Краснодарский край, г. Новороссийск, Ж/Д петля, 2 км	Установление публичного сервитута до проведения процедуры изъятия земельного участка для государственных нужд
25	25.6	46	23:47:0109008:182	-	Краснодарский край, г. Новороссийск, ул. Мефодиевская, 165	2375	38	Установление публичного сервитута в соответствии с Федеральным законом от 31.07.2020 № 254-ФЗ. Цели установления публичного сервитута п.5 ст.4 254-ФЗ	23:47:0109008:842	Российская Федерация, Краснодарский край, Городской округ город Новороссийск, ул. Мефодиевская, дом 165	Установление публичного сервитута до проведения процедуры изъятия земельного участка для государственных нужд
26	26.6	47	23:47:0112003:2	-	край Краснодарский, г. Новороссийск, район железнодорожного узла ст. Новороссийск	120862	12462	Установление публичного сервитута в соответствии с Федеральным законом от 31.07.2020 № 254-ФЗ. Цели установления публичного сервитута п.5 ст.4 254-ФЗ	23:47:0112003:130	Краснодарский край, г. Новороссийск, Приморский р-рн, р-н железнодорожного узла станции Новороссийск	Установление публичного сервитута до проведения процедуры изъятия земельного участка для государственных нужд
27	27.6	48	23:47:0109008:108	-	край Краснодарский, г. Новороссийск, Кирилловская промзона	20012	38	Установление публичного сервитута в соответствии с Федеральным законом от 31.07.2020 № 254-ФЗ. Цели установления публичного сервитута п.5 ст.4 254-ФЗ	-	-	Установление публичного сервитута до проведения процедуры изъятия земельного участка для государственных нужд
28	28.6	113	23:47:0000000:7274	-	Российская Федерация, Краснодарский край, городской округ город Новороссийск, г. Новороссийск, ул.Магистральная, 4	324655	60	Установление публичного сервитута в соответствии с Федеральным законом от 31.07.2020 № 254-ФЗ. Цели установления публичного сервитута п.5 ст.4 254-ФЗ	23:47:0202031:362	Краснодарский край, г.Новороссийск, ул.Михайлова, 1, строение 3/5	Установление публичного сервитута до проведения процедуры изъятия земельного участка для государственных нужд
29	29.6	114	23:47:0000000:7274	-	Российская Федерация, Краснодарский край, городской округ город Новороссийск, г. Новороссийск, ул.Магистральная, 4	324655	49	Установление публичного сервитута в соответствии с Федеральным законом от 31.07.2020 № 254-ФЗ. Цели установления публичного сервитута п.5 ст.4 254-ФЗ	23:47:0202031:362	Краснодарский край, г.Новороссийск, ул.Михайлова, 1, строение 3/5	Установление публичного сервитута до проведения процедуры изъятия земельного участка для государственных нужд
30	30.6	115	23:47:0000000:7274	-	Российская Федерация, Краснодарский край, городской округ город Новороссийск, г. Новороссийск, ул.Магистральная, 4	324655	12	Установление публичного сервитута в соответствии с Федеральным законом от 31.07.2020 № 254-ФЗ. Цели установления публичного сервитута п.5 ст.4 254-ФЗ	23:47:0202031:362	Краснодарский край, г.Новороссийск, ул.Михайлова, 1, строение 3/5	Установление публичного сервитута до проведения процедуры изъятия земельного участка для государственных нужд

1	2	3	4	5	6	7	8	9	10	11	12
31	31.6	116	23:47:0000000:7274	-	Российская Федерация, Краснодарский край, городской округ город Новороссийск, г. Новороссийск, ул.Магистральная, 4	324655	33	Установление публичного сервитута в соответствии с Федеральным законом от 31.07.2020 № 254-ФЗ. Цели установления публичного сервитута п.5 ст.4 254-ФЗ	23:47:0202031:362	Краснодарский край, г.Новороссийск, ул.Михайлова, 1, строение 3/5	Установление публичного сервитута до проведения процедуры изъятия земельного участка для государственных нужд
32	32.6	117	23:47:0000000:7274	-	Российская Федерация, Краснодарский край, городской округ город Новороссийск, г. Новороссийск, ул.Магистральная, 4	324655	35	Установление публичного сервитута в соответствии с Федеральным законом от 31.07.2020 № 254-ФЗ. Цели установления публичного сервитута п.5 ст.4 254-ФЗ	23:47:0202031:362	Краснодарский край, г.Новороссийск, ул.Михайлова, 1, строение 3/5	Установление публичного сервитута до проведения процедуры изъятия земельного участка для государственных нужд
33	33.6	33	23:47:0112003:113	-	Краснодарский край, г. Новороссийск, с. Цемдолина	61608	1101	Установление публичного сервитута в соответствии с Федеральным законом от 31.07.2020 № 254-ФЗ. Цели установления публичного сервитута п.5 ст.4 254-ФЗ	-	-	Установление публичного сервитута до проведения процедуры изъятия земельного участка для государственных нужд
34	34.6	42	23:47:0112003:113	-	Краснодарский край, г. Новороссийск, с. Цемдолина	61608	6087	Установление публичного сервитута в соответствии с Федеральным законом от 31.07.2020 № 254-ФЗ. Цели установления публичного сервитута п.5 ст.4 254-ФЗ	-	-	Установление публичного сервитута до проведения процедуры изъятия земельного участка для государственных нужд
35	35.6	41	23:47:0112003:2	-	край Краснодарский, г. Новороссийск, район железнодорожного узла ст. Новороссийск	120862	71	Установление публичного сервитута в соответствии с Федеральным законом от 31.07.2020 № 254-ФЗ. Цели установления публичного сервитута п.5 ст.4 254-ФЗ	23:47:0112003:130	Краснодарский край, г. Новороссийск, Приморский р-р, р-н железнодорожного узла станции Новороссийск	Установление публичного сервитута до проведения процедуры изъятия земельного участка для государственных нужд
									23:47:0117053:233	Россия, Краснодарский кр., г.Новороссийск, с. Цемдолина, ул. Свободы, №1а	
									23:47:0117053:231	Россия, Краснодарский кр., г.Новороссийск, с. Цемдолина, ул. Свободы, д.1а	
									23:47:0109010:108	Российская Федерация, Краснодарский кр., г.Новороссийск, Приморский Округ, с. №1-а; Цемдолина, ул. Свободы, №1-а	
									23:47:0117053:258	Российская Федерация, Краснодарский кр., г. Новороссийск, с. Цемдолина, ул.Свободы, 1а	
									23:47:0117053:291	Российская Федерация, Краснодарский кр., г.Новороссийск, Приморский Округ, с. Цемдолина, ул. Свободы, дом №1а	
									23:47:0117053:292	Российская Федерация, Краснодарский кр., г.Новороссийск, Приморский Округ, с. Цемдолина, ул. Свободы, дом №1а	
									23:47:0117053:294	Российская Федерация, Краснодарский кр., г.Новороссийск, Приморский Округ, с. Цемдолина, ул. Свободы, дом №1а	

1	2	3	4	5	6	7	8	9	10	11	12
36	36.6	50	23:47:0112003:1	-	край Краснодарский, г. Новороссийск, с. Цемдолина, ул. Свободы, 1-а	96736	2168	Установление публичного сервитута в соответствии с Федеральным законом от 31.07.2020 № 254-ФЗ. Цели установления публичного сервитута п.5 ст.4 254-ФЗ	23:47:0117053:295	Российская Федерация, Краснодарский кр., г.Новороссийск, Приморский Округ, с. Цемдолина, ул. Свободы, дом №1а	Установление публичного сервитута до проведения процедуры изъятия земельного участка для государственных нужд
									23:47:0117053:293	Российская Федерация, Краснодарский кр., г.Новороссийск, Приморский Округ, с. Цемдолина, ул. Свободы, дом №1а	
									23:47:0112003:204	Краснодарский край, г. Новороссийск, Приморский внутригородской район, с. Цемдолина, ул. Свободы, д. 1А	
									23:47:0117053:305	Российская Федерация, Краснодарский кр., г.Новороссийск, Приморский Округ, с. Цемдолина, ул. Свободы, дом №1а	
									23:47:0112003:217	Краснодарский край, г. Новороссийск, п. Цемдолина, ул. Свободы, д. 1а	
									23:47:0112003:216	Краснодарский край, г. Новороссийск, с. Цемдолина, ул. Свободы, д. 1а	
									23:47:0117053:282	Российская Федерация, Краснодарский кр., г.Новороссийск, Приморский Округ, с. Цемдолина, ул. Свободы, №1а	
									23:47:0000000:3757	Краснодарский край, г. Новороссийск, Приморский внутригородской район, с. Цемдолина, ул. Свободы, д. 1А	
									23:47:0117053:661	Российская Федерация, Краснодарский кр., г.Новороссийск, Приморский Округ, с. Цемдолина, ул. Свободы, дом №1-а	
									23:47:0117053:233	Россия, Краснодарский кр., г.Новороссийск, с. Цемдолина, ул. Свободы, 1а	
									23:47:0117053:231	Россия, Краснодарский кр., г.Новороссийск, с. Цемдолина, ул. Свободы, д.1а	
									23:47:0109010:108	Российская Федерация, Краснодарский кр., г.Новороссийск, Приморский Округ, с. Цемдолина, ул. Свободы, №1-а	
									23:47:0117053:258	Российская Федерация, Краснодарский кр., г. Новороссийск, с. Цемдолина, ул.Свободы, 1а	
									23:47:0117053:291	Российская Федерация, Краснодарский кр., г.Новороссийск, Приморский Округ, с. Цемдолина, ул. Свободы, дом №1а	
									23:47:0117053:292	Российская Федерация, Краснодарский кр., г.Новороссийск, Приморский Округ, с. Цемдолина, ул. Свободы, дом №1а	
23:47:0117053:294	Российская Федерация, Краснодарский кр., г.Новороссийск, Приморский Округ, с. Цемдолина, ул. Свободы, дом №1а										

1	2	3	4	5	6	7	8	9	10	11	12
37	37.6	37	23:47:0112003:1	-	край Краснодарский, г. Новороссийск, с. Цемдолина, ул. Свободы, 1-а	96736	532	Установление публичного сервитута в соответствии с Федеральным законом от 31.07.2020 № 254-ФЗ. Цели установления публичного сервитута п.5 ст.4 254-ФЗ	23:47:0117053:295	Российская Федерация, Краснодарский кр., г.Новороссийск, Приморский Округ, с. Цемдолина, ул. Свободы, дом №1а	Установление публичного сервитута до проведения процедуры изъятия земельного участка для государственных нужд
									23:47:0117053:293	Российская Федерация, Краснодарский кр., г.Новороссийск, Приморский Округ, с. Цемдолина, ул. Свободы, дом №1а	
									23:47:0112003:204	Краснодарский край, г. Новороссийск, Приморский внутригородской район, с. Цемдолина, ул. Свободы, д. 1А	
									23:47:0117053:305	Российская Федерация, Краснодарский кр., г.Новороссийск, Приморский Округ, с. Цемдолина, ул. Свободы, дом №1а	
									23:47:0112003:217	Краснодарский край, г. Новороссийск, п. Цемдолина, ул. Свободы, д. 1а	
									23:47:0112003:216	Краснодарский край, г. Новороссийск, с. Цемдолина, ул. Свободы, д. 1а	
									23:47:0117053:282	Российская Федерация, Краснодарский кр., г.Новороссийск, Приморский Округ, с. Цемдолина, ул. Свободы, №1а	
									23:47:0000000:3757	Краснодарский край, г. Новороссийск, Приморский внутригородской район, с. Цемдолина, ул. Свободы, д. 1А	
									23:47:0117053:661	Российская Федерация, Краснодарский кр., г.Новороссийск, Приморский Округ, с. Цемдолина, ул. Свободы, дом №1-а	
									23:47:0117053:233	Россия, Краснодарский кр., г.Новороссийск, с. Цемдолина, ул. Свободы, ул. Свободы, №1а	
									23:47:0117053:231	Россия, Краснодарский кр., г.Новороссийск, с. Цемдолина, ул. Свободы, д.1а	
									23:47:0109010:108	Российская Федерация, Краснодарский кр., г.Новороссийск, Приморский Округ, с. Цемдолина, ул. Свободы, №1-а	
									23:47:0117053:258	Российская Федерация, Краснодарский кр., г. Новороссийск, с. Цемдолина, ул.Свободы, 1а	
									23:47:0117053:291	Российская Федерация, Краснодарский кр., г.Новороссийск, Приморский Округ, с. Цемдолина, ул. Свободы, дом №1а	
									23:47:0117053:292	Российская Федерация, Краснодарский кр., г.Новороссийск, Приморский Округ, с. Цемдолина, ул. Свободы, дом №1а	
									23:47:0117053:294	Российская Федерация, Краснодарский кр., г.Новороссийск, Приморский Округ, с. Цемдолина, ул. Свободы, дом №1а	

1	2	3	4	5	6	7	8	9	10	11	12
38	38.6	49	23:47:0112003:1	-	край Краснодарский, г. Новороссийск, с. Цемдолина, ул. Свободы, 1-а	96736	301	Установление публичного сервитута в соответствии с Федеральным законом от 31.07.2020 № 254-ФЗ. Цели установления публичного сервитута п.5 ст.4 254-ФЗ	23:47:0117053:295	Российская Федерация, Краснодарский кр., г.Новороссийск, Приморский Округ, с. Цемдолина, ул. Свободы, дом №1а	Установление публичного сервитута до проведения процедуры изъятия земельного участка для государственных нужд
									23:47:0117053:293	Российская Федерация, Краснодарский кр., г.Новороссийск, Приморский Округ, с. Цемдолина, ул. Свободы, дом №1а	
									23:47:0112003:204	Краснодарский край, г. Новороссийск, Приморский внутригородской район, с. Цемдолина, ул. Свободы, д. 1А	
									23:47:0117053:305	Российская Федерация, Краснодарский кр., г.Новороссийск, Приморский Округ, с. Цемдолина, ул. Свободы, дом №1а	
									23:47:0112003:217	Краснодарский край, г. Новороссийск, п. Цемдолина, ул. Свободы, д. 1а	
									23:47:0112003:216	Краснодарский край, г. Новороссийск, с. Цемдолина, ул. Свободы, д. 1а	
									23:47:0117053:282	Российская Федерация, Краснодарский кр., г.Новороссийск, Приморский Округ, с. Цемдолина, ул. Свободы, №1а	
									23:47:0000000:3757	Краснодарский край, г. Новороссийск, Приморский внутригородской район, с. Цемдолина, ул. Свободы, д. 1А	
23:47:0117053:661	Российская Федерация, Краснодарский кр., г.Новороссийск, Приморский Округ, с. Цемдолина, ул. Свободы, дом №1-а										
39	39.6	1и	23:47:0112003:536 (образован из 23:47:0112003:111)	-	Краснодарский край, г. Новороссийск, с. Цемдолина	24767	24767	Установление публичного сервитута в соответствии с Федеральным законом от 31.07.2020 № 254-ФЗ. Цели установления публичного сервитута п.5 ст.4 254-ФЗ	-	-	Установление публичного сервитута до проведения процедуры изъятия земельного участка для государственных нужд
			23:47:0112003:111	-	Краснодарский край, г. Новороссийск, с. Цемдолина	32531					
40	40.6	2и	23:47:0202031:1286	-	Краснодарский край, г. Новороссийск, ул. Межевая, ГСК 38, гаражный бокс №1	35	35	Установление публичного сервитута в соответствии с Федеральным законом от 31.07.2020 № 254-ФЗ. Цели установления публичного сервитута п.5 ст.4 254-ФЗ	-	-	Установление публичного сервитута до проведения процедуры изъятия земельного участка для государственных нужд
41	41.6	3и	23:47:0202031:456	-	Краснодарский край, г. Новороссийск, ул. Межевая, ГСК 38, гаражный бокс № 3	35	35	Установление публичного сервитута в соответствии с Федеральным законом от 31.07.2020 № 254-ФЗ. Цели установления публичного сервитута п.5 ст.4 254-ФЗ	-	-	Установление публичного сервитута до проведения процедуры изъятия земельного участка для государственных нужд
42	42.6	4и	23:47:0109009:384 (образован из 23:47:0109009:50)	-	Краснодарский край, г. Новороссийск	5	5	Установление публичного сервитута в соответствии с Федеральным законом от 31.07.2020 № 254-ФЗ. Цели установления публичного сервитута п.5 ст.4 254-ФЗ	-	-	Установление публичного сервитута до проведения процедуры изъятия земельного участка для государственных нужд
			23:47:0109009:50	23:00:0000000:233	Краснодарский край, г. Новороссийск	5			-	-	

1	2	3	4	5	6	7	8	9	10	11	12
43	43.6	5и	23:47:0109009:383 (образован из 23:47:0109009:51)	-	Краснодарский край, г. Новоросийск	5	5	Установление публичного сервитута в соответствии с Федеральным законом от 31.07.2020 № 254-ФЗ. Цели установления публичного сервитута п.5 ст.4 254-ФЗ	-	-	Установление публичного сервитута до проведения процедуры изъятия земельного участка для государственных нужд
			23:47:0109009:51	23:00:0000000:233	Краснодарский край, г. Новоросийск	5			-	-	
44	44.6	6и	23:47:0109009:52	23:00:0000000:233	Краснодарский край, г. Новоросийск	18	18	Установление публичного сервитута в соответствии с Федеральным законом от 31.07.2020 № 254-ФЗ. Цели установления публичного сервитута п.5 ст.4 254-ФЗ	-	-	Установление публичного сервитута до проведения процедуры изъятия земельного участка для государственных нужд
45	45.6	7и	23:47:0109009:54	23:00:0000000:233	Краснодарский край, г. Новоросийск	35	35	Установление публичного сервитута в соответствии с Федеральным законом от 31.07.2020 № 254-ФЗ. Цели установления публичного сервитута п.5 ст.4 254-ФЗ	-	-	Установление публичного сервитута до проведения процедуры изъятия земельного участка для государственных нужд
46	46.6	8и	23:47:0112003:61	23:00:0000000:200	Краснодарский край, город Новоросийск	46	46	Установление публичного сервитута в соответствии с Федеральным законом от 31.07.2020 № 254-ФЗ. Цели установления публичного сервитута п.5 ст.4 254-ФЗ	-	-	Установление публичного сервитута до проведения процедуры изъятия земельного участка для государственных нужд
47	47.6	9и	23:47:0112003:66	23:00:0000000:200	Краснодарский край, город Новоросийск	64	64	Установление публичного сервитута в соответствии с Федеральным законом от 31.07.2020 № 254-ФЗ. Цели установления публичного сервитута п.5 ст.4 254-ФЗ	-	-	Установление публичного сервитута до проведения процедуры изъятия земельного участка для государственных нужд
48	48.6	10и	23:47:0201007:446	-	Краснодарский край, г. Новоросийск, ул. Мефодиевск	201	201	Установление публичного сервитута в соответствии с Федеральным законом от 31.07.2020 № 254-ФЗ. Цели установления публичного сервитута п.5 ст.4 254-ФЗ	23:47:0201007:148	Краснодарский край, г. Новоросийск, ул. Мефодиевская	Установление публичного сервитута до проведения процедуры изъятия земельного участка для государственных нужд
49	49.6	13и	23:47:0112003:537 (образован из 23:47:0112003:67)	-	Краснодарский край, р-н. 16.	46	46	Установление публичного сервитута в соответствии с Федеральным законом от 31.07.2020 № 254-ФЗ. Цели установления публичного сервитута п.5 ст.4 254-ФЗ	-	-	Установление публичного сервитута до проведения процедуры изъятия земельного участка для государственных нужд
			23:47:0112003:67	23:00:0000000:200	Краснодарский край, город Новоросийск	46			-	-	
50	50.6	14и	23:47:0106041:246	23:00:0000000:221	Краснодарский край, г. Новоросийск	53	53	Установление публичного сервитута в соответствии с Федеральным законом от 31.07.2020 № 254-ФЗ. Цели установления публичного сервитута п.5 ст.4 254-ФЗ	-	-	Установление публичного сервитута до проведения процедуры изъятия земельного участка для государственных нужд
51	51.6	15и	23:47:0112003:539 (образован из 23:47:0112003:63)	-	Краснодарский край, г. Новоросийск	20	20	Установление публичного сервитута в соответствии с Федеральным законом от 31.07.2020 № 254-ФЗ. Цели установления публичного сервитута п.5 ст.4 254-ФЗ	-	-	Установление публичного сервитута до проведения процедуры изъятия земельного участка для государственных нужд
			23:47:0112003:63	23:00:0000000:200	Краснодарский край, город Новоросийск	20			-	-	

1	2	3	4	5	6	7	8	9	10	11	12
52	52.6	16и	23:47:0112003:533 (образован из 23:47:0112003:62)	-	Краснодарский край, город Новороссийск, установлено относительно ориентира, расположенного в границах участка. Ориентир Электросетевой комплекс ПС- 110/35/6-10 кВ "Новороссийск" с прилегающими ВЛ	46	46	Установление публичного сервитута в соответствии с Федеральным законом от 31.07.2020 № 254-ФЗ. Цели установления публичного сервитута п.5 ст.4 254-ФЗ	-	-	Установление публичного сервитута до проведения процедуры изъятия земельного участка для государственных нужд
			23:47:0112003:62	23:00:0000000:200	Краснодарский край, город Новороссийск	46					
53	53.6	17и	23:47:0109008:521	-	Краснодарский край, г. Новороссийск, ул. Ж/Д петля, Парк "А", 2-ой км	1382	1382	Установление публичного сервитута в соответствии с Федеральным законом от 31.07.2020 № 254-ФЗ. Цели установления публичного сервитута п.5 ст.4 254-ФЗ	-	-	Установление публичного сервитута до проведения процедуры изъятия земельного участка для государственных нужд
54	54.6	32и, 33и, 34и, 35и, 36и	23:47:0112003:534 (образован из 23:47:0112003:2)	-	край Краснодарский, г. Новороссийск, район железнодорожного узла ст. Новороссийск	11939	11939	Установление публичного сервитута в соответствии с Федеральным законом от 31.07.2020 № 254-ФЗ. Цели установления публичного сервитута п.5 ст.4 254-ФЗ	23:47:0112003:130	Краснодарский край, г. Новороссийск, Приморский р-р, р- и железнодорожного узла станции Новороссийск	Установление публичного сервитута до проведения процедуры изъятия земельного участка для государственных нужд
			23:47:0112003:2	-	край Краснодарский, г. Новороссийск, район железнодорожного узла ст. Новороссийск	120862					
55	55.6	19и	23:47:0112003:538 (образован из 23:47:0112003:65)	-	-	20	20	Установление публичного сервитута в соответствии с Федеральным законом от 31.07.2020 № 254-ФЗ. Цели установления публичного сервитута п.5 ст.4 254-ФЗ	-	-	Установление публичного сервитута до проведения процедуры изъятия земельного участка для государственных нужд
			23:47:0112003:65	23:00:0000000:200	Краснодарский край, город Новороссийск	20					
56	56.6	20и	23:47:0112003:532 (образован из 23:47:0112003:64)	-	Краснодарский край, город Новороссийск, установлено относительно ориентира, расположенного в границах участка. Ориентир Электросетевой комплекс ПС- 110/35/6-10 кВ "Новороссийск" с прилегающими ВЛ	20	20	Установление публичного сервитута в соответствии с Федеральным законом от 31.07.2020 № 254-ФЗ. Цели установления публичного сервитута п.5 ст.4 254-ФЗ	-	-	Установление публичного сервитута до проведения процедуры изъятия земельного участка для государственных нужд
			23:47:0112003:64	23:00:0000000:200	Краснодарский край, город Новороссийск	20					
57	57.6	21и	23:47:0109008:522	-	Краснодарский край, г. Новороссийск, ул. Ж/Д петля, Парк "А", 2-ой км	648	648	Установление публичного сервитута в соответствии с Федеральным законом от 31.07.2020 № 254-ФЗ. Цели установления публичного сервитута п.5 ст.4 254-ФЗ	-	-	Установление публичного сервитута до проведения процедуры изъятия земельного участка для государственных нужд
58	58.6	22и	23:47:0201007:871	-	Краснодарский край, г. Новороссийск, в районе ул. Путевой, ГСК-62, гаражный бокс №106 и гаражный бокс №80	28	28	Установление публичного сервитута в соответствии с Федеральным законом от 31.07.2020 № 254-ФЗ. Цели установления публичного сервитута п.5 ст.4 254-ФЗ	-	-	Установление публичного сервитута до проведения процедуры изъятия земельного участка для государственных нужд

1	2	3	4	5	6	7	8	9	10	11	12
59	59.6	23и	23:47:0201007:164	-	Краснодарский край, г.Новороссийск, ул. Путевая	289	289	Установление публичного сервитута в соответствии с Федеральным законом от 31.07.2020 № 254-ФЗ. Цели установления публичного сервитута п.5 ст.4 254-ФЗ	-	-	Установление публичного сервитута до проведения процедуры изъятия земельного участка для государственных нужд
60	60.6	24и	23:47:0202031:450	-	Краснодарский край, г. Новороссийск, ул. Межвея, ГСК 38, гаражный бокс № 4	35	35	Установление публичного сервитута в соответствии с Федеральным законом от 31.07.2020 № 254-ФЗ. Цели установления публичного сервитута п.5 ст.4 254-ФЗ	-	-	Установление публичного сервитута до проведения процедуры изъятия земельного участка для государственных нужд
61	61.6	25и	23:47:0202031:426	-	Краснодарский край, г. Новороссийск, ул. Межвея, ГСК 38, гаражный бокс № 5	35	35	Установление публичного сервитута в соответствии с Федеральным законом от 31.07.2020 № 254-ФЗ. Цели установления публичного сервитута п.5 ст.4 254-ФЗ	-	-	Установление публичного сервитута до проведения процедуры изъятия земельного участка для государственных нужд
62	62.6	26и	23:47:0202031:451	-	Краснодарский край, г. Новороссийск, ул. Межвея, ГСК 38, гаражный бокс № 7	35	35	Установление публичного сервитута в соответствии с Федеральным законом от 31.07.2020 № 254-ФЗ. Цели установления публичного сервитута п.5 ст.4 254-ФЗ	-	-	Установление публичного сервитута до проведения процедуры изъятия земельного участка для государственных нужд
63	63.6	27и	23:47:0202031:417	-	Краснодарский край, г. Новороссийск, ул. Межвея, ГСК 38, под гаражным боксом № 10	36	36	Установление публичного сервитута в соответствии с Федеральным законом от 31.07.2020 № 254-ФЗ. Цели установления публичного сервитута п.5 ст.4 254-ФЗ	-	-	Установление публичного сервитута до проведения процедуры изъятия земельного участка для государственных нужд
64	64.6	28и	23:47:0202031:1296	-	Краснодарский край, г. Новороссийск, ул. Межвея, ГСК 38	40	40	Установление публичного сервитута в соответствии с Федеральным законом от 31.07.2020 № 254-ФЗ. Цели установления публичного сервитута п.5 ст.4 254-ФЗ	-	-	Установление публичного сервитута до проведения процедуры изъятия земельного участка для государственных нужд
65	65.6	29и	23:47:0201007:163	-	Краснодарский край, г.Новороссийск, ул. Путевая	1208	1208	Установление публичного сервитута в соответствии с Федеральным законом от 31.07.2020 № 254-ФЗ. Цели установления публичного сервитута п.5 ст.4 254-ФЗ	-	-	Установление публичного сервитута до проведения процедуры изъятия земельного участка для государственных нужд
66	66.6	30и	23:47:0109008:1350 (образован из 23:47:0109008:791)	-	Краснодарский край, г. Новороссийск, район железнодорожных петель Восточного округа	87	87	Установление публичного сервитута в соответствии с Федеральным законом от 31.07.2020 № 254-ФЗ. Цели установления публичного сервитута п.5 ст.4 254-ФЗ	-	-	Установление публичного сервитута до проведения процедуры изъятия земельного участка для государственных нужд
			23:47:0109008:791	-	Краснодарский край, г. Новороссийск, район железнодорожных петель Восточного округа	5837					
67	67.6	31и	23:47:0112003:535 (образован из 23:47:0112003:111)	-	Краснодарский край, г. Новороссийск, с. Цемдолина	7762	7762	Установление публичного сервитута в соответствии с Федеральным законом от 31.07.2020 № 254-ФЗ. Цели установления публичного сервитута п.5 ст.4 254-ФЗ	-	-	Установление публичного сервитута до проведения процедуры изъятия земельного участка для государственных нужд
			23:47:0112003:111	-	Краснодарский край, г. Новороссийск, с. Цемдолина	32531					

1	2	3	4	5	6	7	8	9	10	11	12
68	68.6	128	23:47:0109008:51	-	Российская Федерация, Краснодарский край, городской округ город Новоросийск, г. Новоросийск, ул. Железнодорожная, з/у 54	7352	84	Установление публичного сервитута в соответствии с Федеральным законом от 31.07.2020 № 254-ФЗ. Цели установления публичного сервитута п.5 ст.4 254-ФЗ	23:47:0202029:142	Российская Федерация, Краснодарский край, г. Новоросийск, Парк А, 3 км на кругу 2-ой ж/д петли	Установление публичного сервитута до проведения процедуры изъятия земельного участка для государственных нужд
									23:47:0202029:78	Российская Федерация, Краснодарский край, городской округ город Новоросийск, г. Новоросийск, ул. Железнодорожная, д. 54 к. 1	
									23:47:0202029:146	Российская Федерация, Краснодарский край, г.Новоросийск, Восточный округ, ул. Парк А (ж/д петля 3 км на кругу 2-й железнодорожной петли)	
69	69.6	37и	23:47:0109008:1347 (образован из 23:47:0109008:144)	-	Краснодарский край, г. Новоросийск, с. Кирилловка	38	38	Установление публичного сервитута в соответствии с Федеральным законом от 31.07.2020 № 254-ФЗ. Цели установления публичного сервитута п.5 ст.4 254-ФЗ	-	-	Установление публичного сервитута до проведения процедуры изъятия земельного участка для государственных нужд
			23:47:0109008:144	-	край Краснодарский, г. Новоросийск, район с. Кирилловка, район 2-й ж/д петли	4440					
70	70.6	38и	23:47:0109008:1346 (образован из 23:47:0109008:403)	-	-	36	36	Установление публичного сервитута в соответствии с Федеральным законом от 31.07.2020 № 254-ФЗ. Цели установления публичного сервитута п.5 ст.4 254-ФЗ	-	-	Установление публичного сервитута до проведения процедуры изъятия земельного участка для государственных нужд
			23:47:0109008:403	-	край Краснодарский, г. Новоросийск, в районе 1-й железнодорожной петли	1631					
71	71.6	129	23:47:0107010:697	-	Краснодарский край, г. Новоросийск	7374	209	Установление публичного сервитута в соответствии с Федеральным законом от 31.07.2020 № 254-ФЗ. Цели установления публичного сервитута п.5 ст.4 254-ФЗ	23:47:0107010:778	Краснодарский край, г. Новоросийск, с. Гайдук	Установление публичного сервитута до проведения процедуры изъятия земельного участка для государственных нужд
72	72.6	130	23:47:0107010:829	-	Краснодарский край, г. Новоросийск	3067	53	Установление публичного сервитута в соответствии с Федеральным законом от 31.07.2020 № 254-ФЗ. Цели установления публичного сервитута п.5 ст.4 254-ФЗ	23:47:0107010:803	Краснодарский край, г. Новоросийск	Установление публичного сервитута до проведения процедуры изъятия земельного участка для государственных нужд
73	73.6	131	23:47:0107010:828	-	Краснодарский край, г. Новоросийск	14207	2424	Установление публичного сервитута в соответствии с Федеральным законом от 31.07.2020 № 254-ФЗ. Цели установления публичного сервитута п.5 ст.4 254-ФЗ	23:47:0107010:802	Краснодарский край, г. Новоросийск	Установление публичного сервитута до проведения процедуры изъятия земельного участка для государственных нужд
									23:00:0000000:104139	Краснодарский край, Крымский район, муниципальное образование город Новоросийск	
74	74.6	126	23:47:0107010:898	-	Краснодарский край, г. Новоросийск	19361	223	Установление публичного сервитута в соответствии с Федеральным законом от 31.07.2020 № 254-ФЗ. Цели установления публичного сервитута п.5 ст.4 254-ФЗ	23:47:0107010:748	Российская Федерация, Краснодарский край, городской округ город Новоросийск, г. Новоросийск, тер. Кирилловская промзона, ул. Красная, д. 122	Установление публичного сервитута до проведения процедуры изъятия земельного участка для государственных нужд
									23:47:0107010:806	Краснодарский край, г. Новоросийск	
									23:47:0107010:801	Краснодарский край, г. Новоросийск	
									23:47:0107010:805	Краснодарский край, г. Новоросийск	